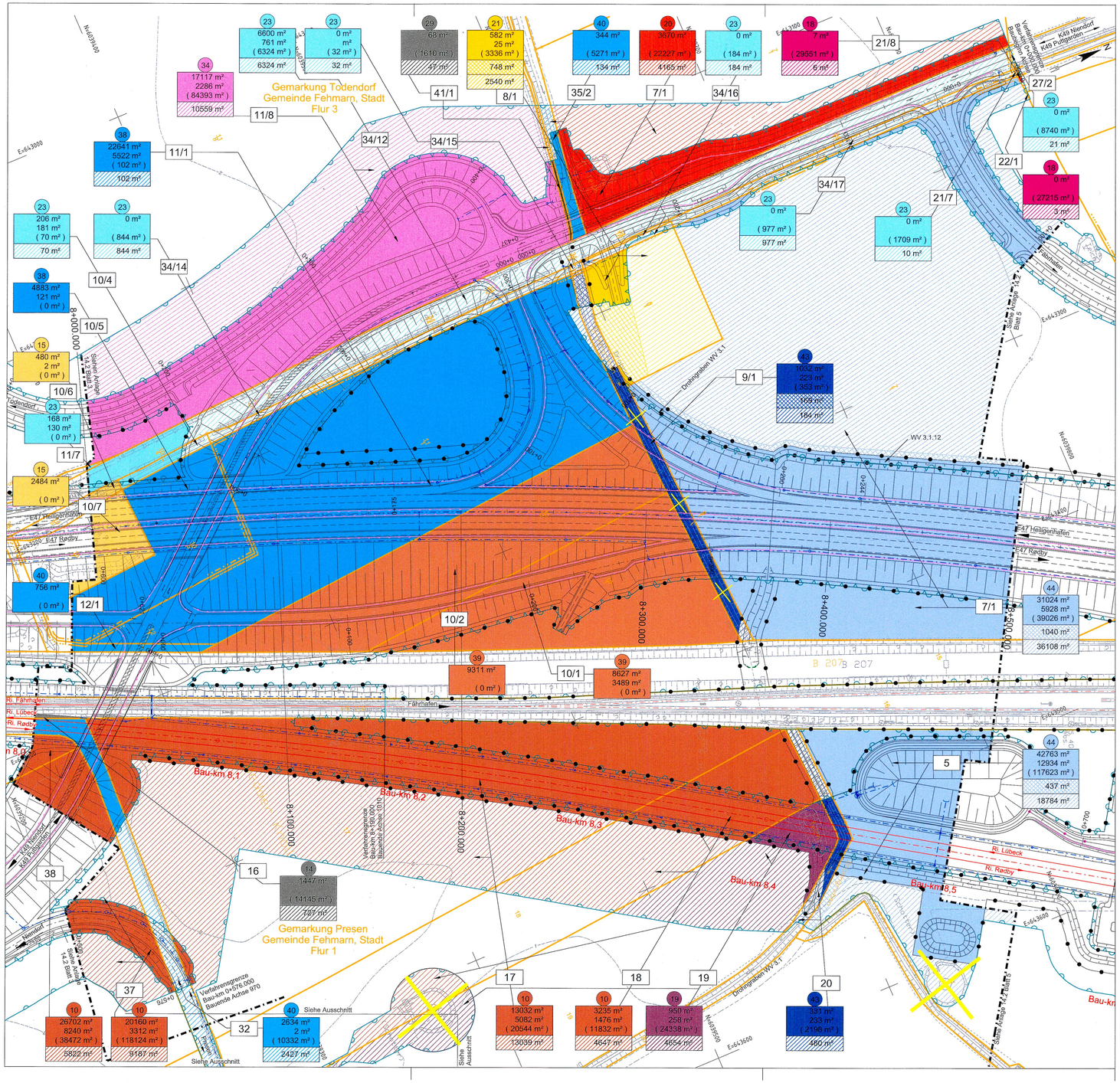

ZEICHENERKLÄRUNG

- Flurgrenze
- Gemarkungsgrenze
- Gemeindegrenze
- Flurstücksgrenze
- zu erwerbende Fläche
- dauerhaft zu beschränkende Fläche
- Eingriffsgrenze (anlagebedingt)
- Grenze der baubedingten Flächeninanspruchnahme (temporäres Baufeld)
- Abgrenzung der Kompensationsfläche
- Nachrichtlich: Passive Schutzeinrichtung
- Geplante Entwässerungsleitung mit Kontrollschacht
- Rückbau
- Zaun / Tor / Schranke
- Blattschnitt (siehe Anschlussplan)
- Achse Straße
- Achse Gleis

- Farbe des jeweiligen Eigentümers
- lfd. Nr. des Eigentümers gem. Grunderwerbsverzeichnis
- 16955 m² — Erwerbsfläche
- 4160 m² — davon für Kompensationsmaßnahme
- (21959 m²) — Restfläche
- 350 m² — dauerhaft zu beschränkende Fläche
- 3047 m² — vorübergehend beanspruchte Fläche
- 80/7 — Flurstücksnummer

BEMERKUNGEN:

Alle Maße in Meter, wenn nicht anders angegeben
Höhen über NHN
Die Koordinaten beziehen sich auf das Koordinatensystem ETRS 1989 UTM zone 32N.

QUERVERWEISE:

Lagepläne siehe Anlage 7.1, Blatt 4

UNGÜLTIG!
Siehe Deckblatt!

Planfeststellungsunterlage
Anlage 14.2 , Blatt 4
Inanspruchnahme von Grund und Boden
Grunderwerbspläne
Fehmarn & Fehmarnbelt, 4 von 15

RAT-N-X11-1434

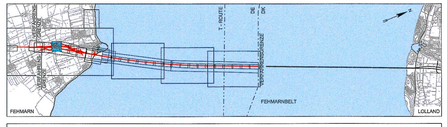

Index	Datum	Bearb./Gez.	Gepr.	Freig.	Art der Änderung

Fehmarnbelt Fixed Link
Plan Approval Document

Feste Fehmarnbeltquerung
Planfeststellungsunterlage

Femern Sund & Bælt

Landesbetrieb Straßenbau und Verkehr Schleswig-Holstein Niederlassung Lübeck

gez. Claus Dynesen , 01.10.2013 gez. Torsten Conradt , 01.10.2013

Datum	Bearb./Gez.	Gepr.	Freig.
2013-10-01	SGN/GFC	AHY/HIL	gez. S. Pedersen

Projekt Nr.	Maßstab	Format	Index Datum
9594004	1:1000	A1 lang	2014-02-14

RAMBØLL ARUP TEC
C/o Rambøll Danmark A/S
Hannemanns Allé 53
DK-2300 København S

Inanspruchnahme von Grund und Boden
Grunderwerbspläne
Fehmarn & Fehmarnbelt, 4 von 15

Bau-km (Bahn) 8+000.000 - 8+500.000
Bau-km (Straße) 8+000.000 - 8+500.000
Plan-Nr. RAT-N-X11-1434 Index 4

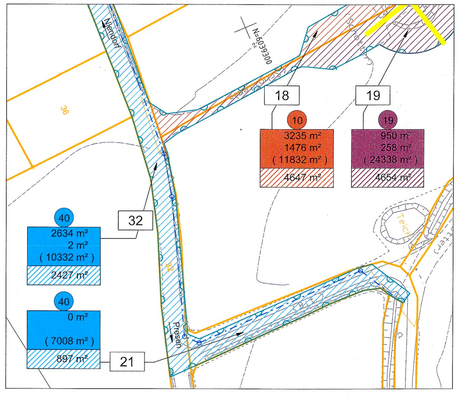

AUSSCHNITT, 1:1000

PVI 27-FEB-2014 17:14 F:\FBT_Tunnel Design Services\CAD\Drawing_PV\RAT-T-N-X11-1434.dgn