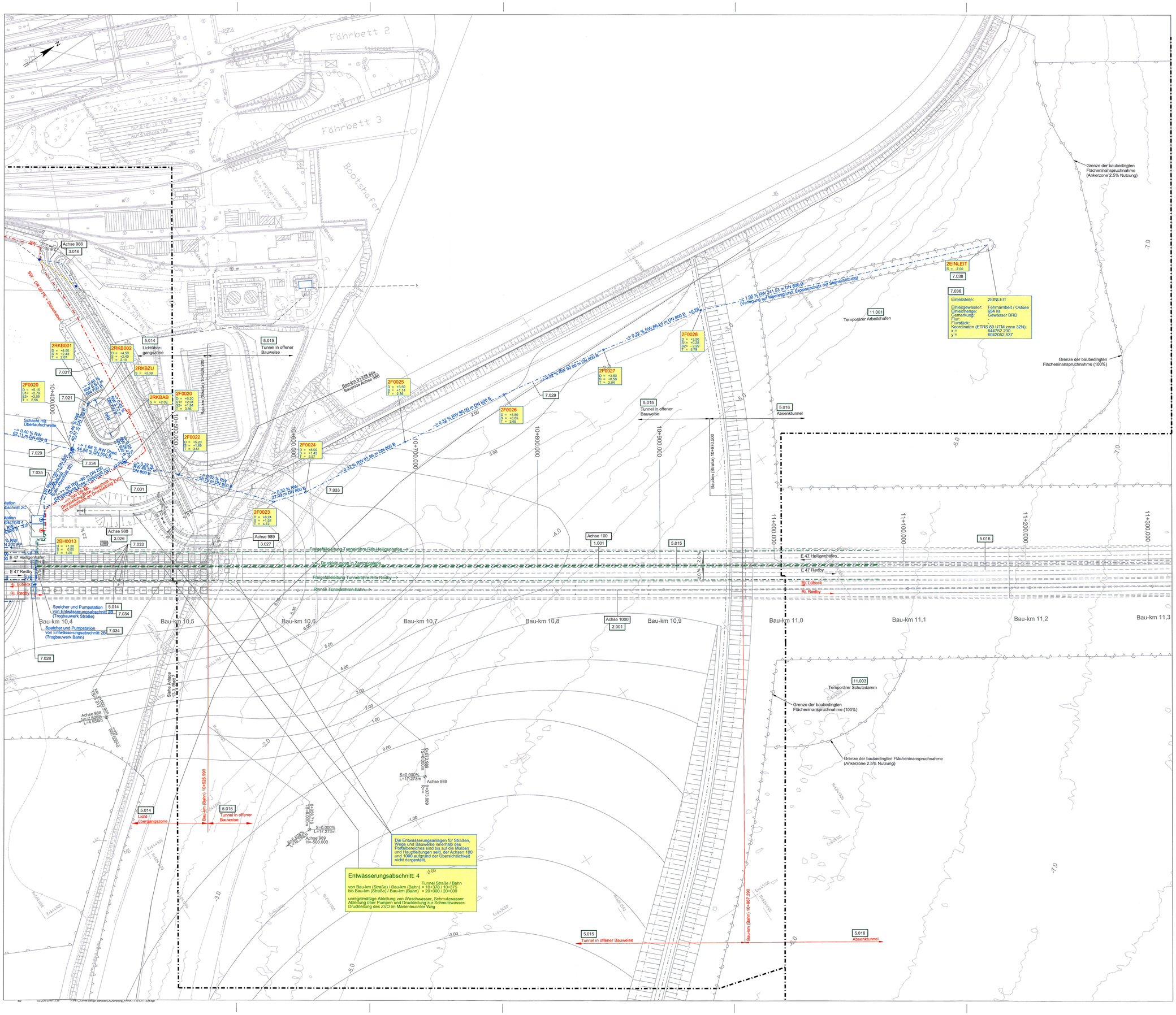

ZEICHENERKLÄRUNG

- Eingriffsgrenze (anlagebedingt)
- Grenze der baubedingten Flächeninanspruchnahme
- Flurstücksgrenze
- Flurgrenze
- Gemarkungsgrenze
- Gemeindegrenze
- 1.001 Nr. Bauwerksverzeichnis

ZEICHENERKLÄRUNG VER- UND ENTSORGUNG

Vorhandene Leitungen

- SW — Schmutzwasserdruckleitung
- WV — Fließgewässer, Verrohrung
- RW — Regenentwässerung, Leitung
- Vorh. Leitung rückbauen
- "LU" Lage unbekannt
- Schacht
- Straßenablauf

Geplante Leitungen

- Neue Einbindungen SW — Schmutzwasserdruckleitung
- Neue Einbindungen WV — Fließgewässer, Verrohrung
- DN 800 - -O-3.5 m — Geplante RW-Entwässerungsleitung mit Kontrollschacht und Fließrichtung sowie weiterer Zulaufhöhe
- Tunnelentwässerung
- Schutzverrohrung
- 3F0054 D = +3.45 S = +2.25 T = 1.20 — Schacht Nr. D = Deckelhöhe S = Sohlhöhe T = Schachttiefe

BEMERKUNGEN:

Alle Maße in Meter, wenn nicht anders angegeben
Höhen über NHN
Bauwerksentwässerungen (z.B. von Brücken oder hinterfüllten Stützwänden) sind im Lageplan Anlage 13.3 nicht dargestellt. Hydraulisch sind diese Flächen in Anlage 13.2 mit erfasst worden.

QUERVERWEISE:

Höhenpläne Entwässerung Nebenstraßen siehe Anlage 13.6, Blatt 2
Lageplan siehe Anlage 7.1, Blatt 9
Leitungspläne siehe Anlage 7.3, Blatt 8

UNGÜLTIG!
Siehe Deckblatt!

Planfeststellungsunterlage
Anlage 13.3 , Blatt 8
Ergebnisse wassertechn. Untersuchungen
Entwässerungspläne
8 von 8

RAT-N-X11-1339

DECKBLATT

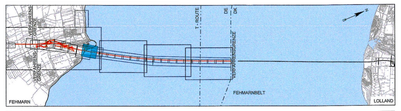

Index	Datum	Bearb./Gez.	Gepr.	Freig.	Art der Änderung
7	2016-06-03	AHY/BXR	HIL	SKP	Datum geä.
6	2016-05-03	AHY/PVI	HIL	SKP	Datum geä.
	2016-02-29				Übernahme Änd. aus Anl. 7.1,
5	2016-02-29	HIL/BXR	AHY	SKP	Anp. Zuständigkeit SW-DR v. Portalgeb.

Fehmarnbelt Fixed Link
Plan Approval Document

Feste Fehmarnbeltquerung
Planfeststellungsunterlage

Femern Sund & Bælt

Landesbetrieb Straßenbau und Verkehr Schleswig-Holstein Niederlassung Lübeck

gez.: Claus Dynesen, 03.06.2016
gez.: Torsten Conradt, 03.06.2016

Datum	Bearb./Gez.	Gepr.	Freig.
2013-10-01	SOTH/SOTH	AHY/HIL	gez. S. Pedersen

Projekt Nr.	Maßstab	Format	Index Datum
9594004	1:1000	A0	2016-06-03

RAMBØLL ARUP TEC
C/o Rambøll Danmark A/S
Hannemanns Allé 53
DK-2300 København S

Ergebnisse wassertechnische Untersuchungen Bau-km (Bahn) 10+500.000 - 11+000.000
Entwässerungspläne Bau-km (Straße) 10+500.000 - 11+000.000
8 von 8 Plan-Nr. RAT-N-X11-1339 Index 7

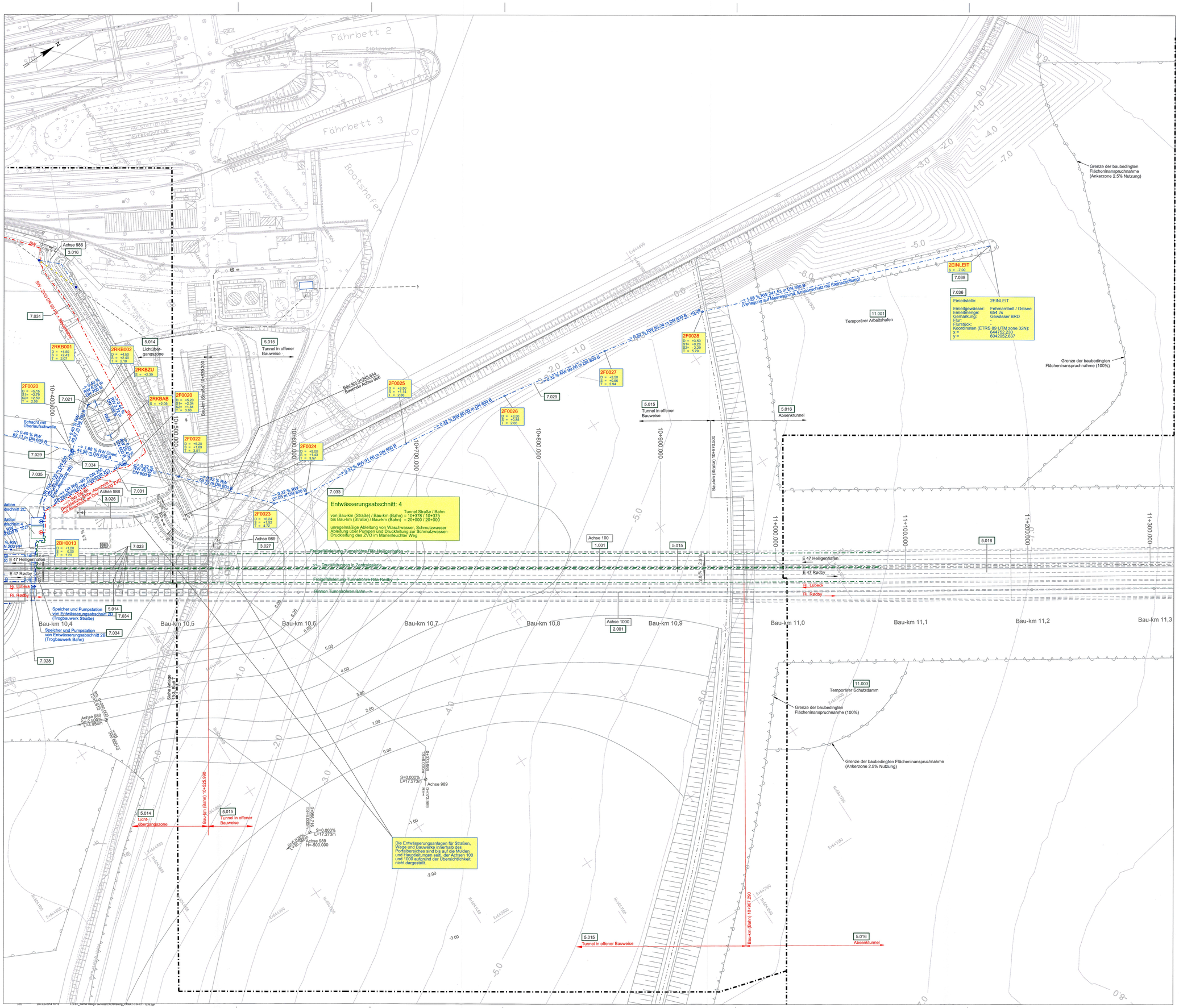

ZEICHENERKLÄRUNG

- Eingriffsgrenze (anlagebedingt)
- Grenze der baubedingten Flächeninanspruchnahme
- Flurstücksgrenze
- Flurgrenze
- Gemarkungsgrenze
- Gemeindegrenze
- 1.001 Nr. Bauwerksverzeichnis

ZEICHENERKLÄRUNG VER- UND ENTSORGUNG

Vorhandene Leitungen		Geplante Leitungen	
SW	Schmutzwasserdruckleitung	SW (Neue Einbindungen)	Schmutzwasserdruckleitung
WV	Fließgewässer, Verrohrung	WV (Neue Einbindungen)	Fließgewässer, Verrohrung
RW	Regenentwässerung, Leitung	DN 300 B RW 0,5 %	Geplante RW-Entwässerungsleitung mit Kontrollschacht und Fließrichtung sowie weiterer Zulaufhöhe
	Vorh. Leitung rückbauen		Tunnelentwässerung
"LU"	Lage unbekannt		Schutzverrohrung
	Schacht	3F0054 D = +3.45 S = +2.25 T = 1.20	Schacht Nr. D = Deckelhöhe S = Sohlhöhe T = Schachttiefe
	Straßenablauf		

BEMERKUNGEN:

Alle Maße in Meter, wenn nicht anders angegeben
Höhen über NHN
Bauwerkswasserwässerungen (z.B. von Brücken oder hinterfüllten Stützwänden) sind im Lageplan Anlage 13.3 nicht dargestellt. Hydraulisch sind diese Flächen in Anlage 13.2 mit erfasst worden.

QUERVERWEISE:

Höhenpläne Entwässerung Nebenstraßen siehe Anlage 13.6, Blatt 2
Lageplan siehe Anlage 7.1, Blatt 9
Leitungspläne siehe Anlage 7.3, Blatt 8

UNGÜLTIG!
Siehe Deckblatt!

Planfeststellungsunterlage
Anlage 13.3 , Blatt 8
Ergebnisse wassertechn. Untersuchungen
Entwässerungspläne
8 von 8

RAT-N-X11-1339

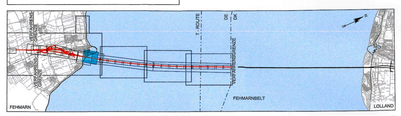

Index	Datum	Bearb./Gez.	Gepr.	Freig.	Art der Änderung

Fehmarnbelt Fixed Link
Plan Approval Document

Feste Fehmarnbeltquerung
Planfeststellungsunterlage

Femern Sund & Bælt

Landesbetrieb Straßenbau und Verkehr Schleswig-Holstein Niederlassung Lübeck

gez. Claus Dynesen , 01.10.2013
gez. Torsten Conradt , 01.10.2013

Datum	Bearb./Gez.	Gepr.	Freig.
2013-10-01	SOTH/SOTH	AHY/HIL	gez. S. Pedersen

RAMBØLL ARUP TEC

Projekt Nr.	Maßstab	Format	Index Datum	C/o
9594004	1:1000	A0	2014-02-14	Rambøll Danmark A/S Hannemanns Allé 53 DK-2300 København S

Ergebnisse wassertechnische Untersuchungen Bau-km (Bahn) 10+500.000 - 11+000.000
Entwässerungspläne Bau-km (Straße) 10+500.000 - 11+000.000
8 von 8 Plan-Nr. RAT-N-X11-1339 Index 4