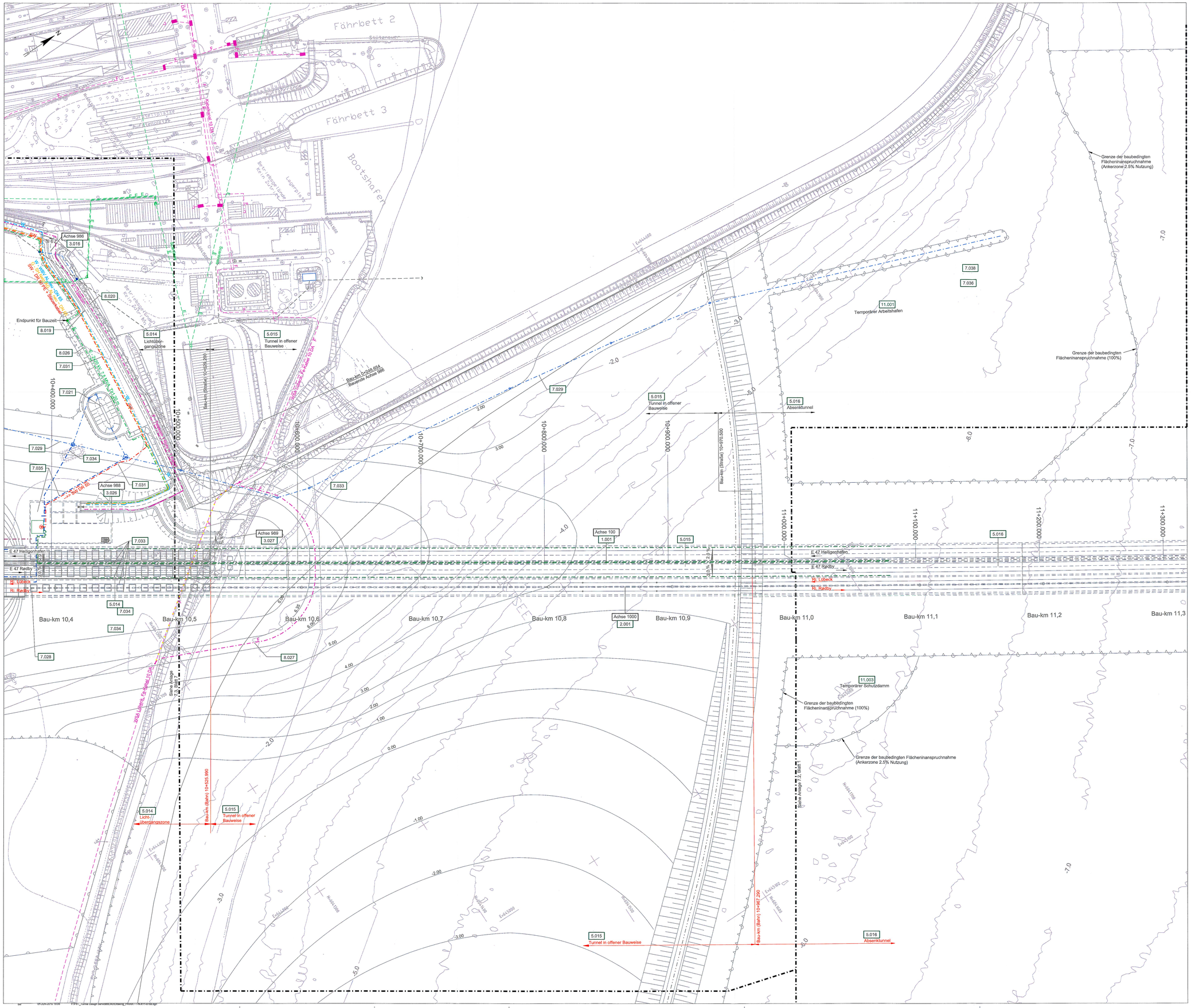

ZEICHENERKLÄRUNG

- Eingriffsgrenze (anlagebedingt)
- Grenze der baubedingten Flächeninanspruchnahme (temporäres Baufeld)
- Flurstücksgrenze
- Flurgrenze
- Gemarkungsgrenze
- Gemeindegrenze
- 1.001 Nr. Bauwerksverzeichnis

ZEICHENERKLÄRUNG VER- UND ENTSORGUNG

Vorhandene Leitungen	Geplante Leitungen
Gasleitung	Gasleitung
Fernmeldefreileitung	Fernmeldefreileitung
Fernmeldekabel	Fernmeldekabel
Energiefreileitung	Energiefreileitung
Energiekabel	Energiekabel
Trinkwasserleitung	Trinkwasserleitung
Schmutzwasserdruckleitung	Schmutzwasserdruckleitung
Streckenfernmeldekabel	Streckenfernmeldekabel
Fließgewässer, Verrohrung	Fließgewässer, Verrohrung
Regenentwässerung, Leitung	Geplante RW-Entwässerungs-leitung mit Kontrollschacht
Vorh. Leitung rückbauen	Tunnelentwässerung
"LU" Lage unbekannt	Schutzverrohrung
Schacht	
Straßenablauf	

BEMERKUNGEN:

Alle Maße in Meter, wenn nicht anders angegeben
Höhen über NHN

QUERVERWEISE:

Entwässerungspläne siehe Anlage 13.3, Blatt 8
Höhenpläne Entwässerung Nebenstraßen siehe Anlage 13.6, Blatt 2
Lageplan siehe Anlage 7.1, Blatt 9

UNGÜLTIG!
Siehe Deckblatt!

Planfeststellungsunterlage
Anlage 7.3 , Blatt 8
Lagepläne
Leitungspläne
8 von 8

DECKBLATT

RAT-N-X11-0768

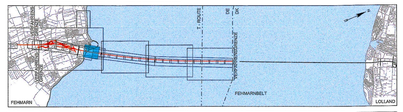

Index	Datum	Bearb./Gez.	Gepr.	Freig.	Art der Änderung
7	2016-06-03	AHY/BXR	HIL	SKP	Datum geä.
6	2016-05-03	SOTH/PVI	HIL	SKP	E.ON geä. in SH Netz AG
	2016-02-29				Anp. Zuständigkeit SW-DR v. Portalgeb., Erg. Kabel WSA
5	2016-02-29	HIL/GFC	AHY	SKP	Übernahme Änd. aus Anl. 7.1, Erg. Kabel FBQ,

Fehmarnbelt Fixed Link
Plan Approval Document

Feste Fehmarnbeltquerung
Planfeststellungsunterlage

Femern Sund & Bælt

Landesbetrieb Straßenbau und Verkehr Schleswig-Holstein Niederlassung Lübeck

gez. Claus Dynesen , 03.06.2016 gez. Torsten Conradt , 03.06.2016

Datum	Bearb./Gez.	Gepr.	Freig.	
2014-02-14	SOTH/PVI	HIL	gez. S. Pedersen	RAMBØLL ARUP TEC
Projekt Nr.	**Maßstab**	**Format**	**Index Datum**	**C/o**
9594004	1:1000	A0	2016-06-03	Rambøll Danmark A/S Hannemanns Allé 53 DK-2300 København S

Lagepläne
Leitungspläne
8 von 8

Bau-km (Bahn) 10+500.000 - 11+000.000
Bau-km (Straße) 10+500.000 - 11+000.000
Plan-Nr. RAT-N-X11-0768 Index 7

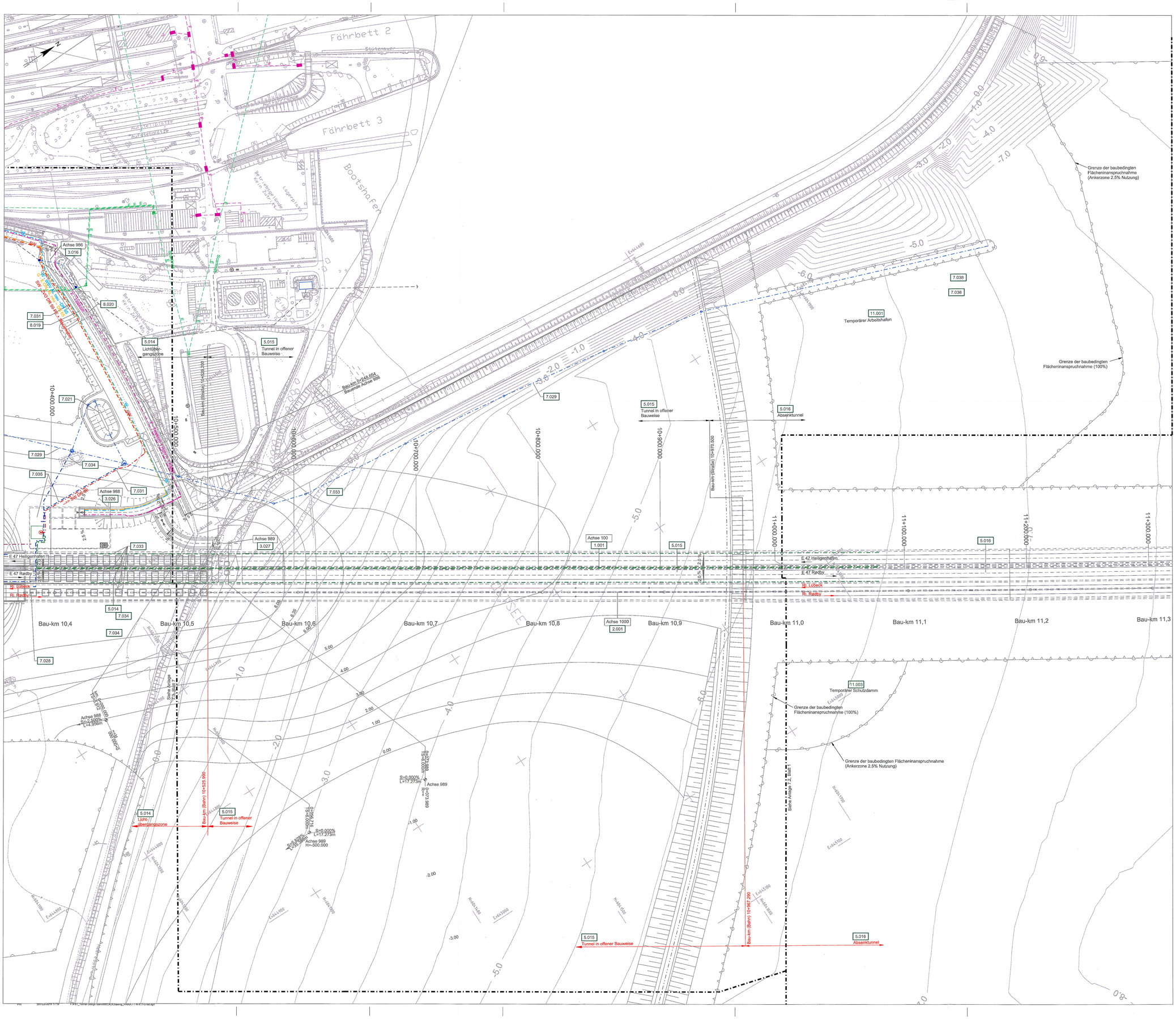

ZEICHENERKLÄRUNG

- Eingriffsgrenze (anlagebedingt)
- Grenze der baubedingten Flächeninanspruchnahme (temporäres Baufeld)
- Flurstücksgrenze
- Flurgrenze
- Gemarkungsgrenze
- Gemeindegrenze
- 1.001 Nr. Bauwerksverzeichnis

ZEICHENERKLÄRUNG VER- UND ENTSORGUNG

Vorhandene Leitungen		Geplante Leitungen	
G	Gasleitung	Neue Einbindungen G	Gasleitung
F	Fernmeldefreileitung	Neue Einbindungen F	Fernmeldefreileitung
F	Fernmeldekabel	Neue Einbindungen F	Fernmeldekabel
E	Energiefreileitung	Neue Einbindungen E	Energiefreileitung
E	Energiekabel	Neue Einbindungen E	Energiekabel
W	Trinkwasserleitung	Neue Einbindungen W	Trinkwasserleitung
SW	Schmutzwasserdruckleitung	Neue Einbindungen SW	Schmutzwasserdruckleitung
	Streckenfernmeldekabel	Neue Einbindungen	Streckenfernmeldekabel
WV	Fließgewässer, Verrohrung		Fließgewässer, Verrohrung
RW	Regenentwässerung, Leitung		Geplante RW-Entwässerungs-leitung mit Kontrollschacht
	Vorh. Leitung rückbauen		Tunnelentwässerung
"LU"	Lage unbekannt		Schutzverrohrung
	Schacht		
	Straßenablauf		

BEMERKUNGEN:

Alle Maße in Meter, wenn nicht anders angegeben
Höhen über NHN

QUERVERWEISE:

Entwässerungspläne siehe Anlage 13.3, Blatt 8
Höhenpläne Entwässerung Nebenstraßen siehe Anlage 13.6, Blatt 2
Lageplan siehe Anlage 7.1, Blatt 9

UNGÜLTIG!
Siehe Deckblatt!

Planfeststellungsunterlage
Anlage 7.3 , Blatt 8
Lagepläne
Leitungspläne
8 von 8

RAT-N-X11-0768

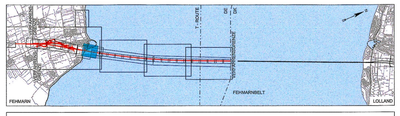

Index	Datum	Bearb./Gez.	Gepr.	Freig.	Art der Änderung

Fehmarnbelt Fixed Link
Plan Approval Document

Feste Fehmarnbeltquerung
Planfeststellungsunterlage

Femern Sund & Bælt

Landesbetrieb Straßenbau und Verkehr Schleswig-Holstein Niederlassung Lübeck

gez. Claus Dynesen , 01.10.2013

gez. Torsten Conradt , 01.10.2013

Datum	Bearb./Gez.	Gepr.	Freig.	
2014-02-14	SOTH/PVI	HIL	gez. S. Pedersen	RAMBØLL ARUP TEC
Projekt Nr. 9594004	Maßstab 1:1000	Format A0	Index Datum	C/o Rambøll Danmark A/S Hannemanns Allé 53 DK-2300 København S

Lagepläne
Leitungspläne
8 von 8

Bau-km (Bahn) 10+500.000 - 11+000.000
Bau-km (Straße) 10+500.000 - 11+000.000
Plan-Nr. RAT-N-X11-0768 Index 4