



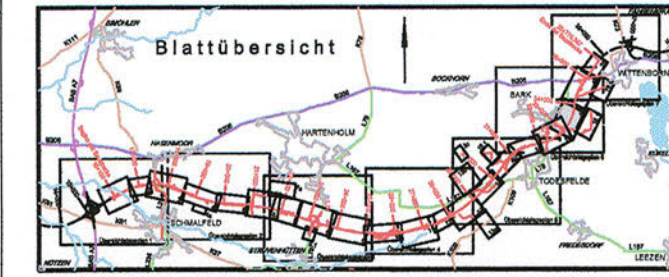


**Zeichenerklärung**

-  Bilanzierungsfläche mit Flächen-ID
-  Eingriffszone des Vorhabens
-  baubedingte Beeinträchtigung
-  Abgrenzung der Kompensationsfläche

Grunddaten hergestellt: 09/2009	Koordinatensystem: Gauß-Krüger	Horizontale Nachmessung durch: Merkmalsbesitzer	Koordinatensystem: Gauß-Krüger
apthos Leipzig AG Finger Straße 17 04103 Leipzig	Aufnahme: 28.04.2009 Fotovergleich: 07/2009 Katasterstand: 18.07.2005	1) Vertikales NIV Vermessungsamt Sachsen-Anhalt Leipzig/Chemnitz/Fl. BfL, Flämmler, Tobias Grottel	Aufnahme: 02.08.2007 Gardi, Döckner, Godemann

Nr.	Art der Änderung	Datum	Name
1	neue Bänderung	30.12.11	Paßl



<b>TGP</b> <small>Technische Geodätische Planung</small> <small>LANDSCHAFTSARCHITECTUR</small> <small>AN DER UNIVERSITÄT VON SACHSEN-ANHALT</small> <small>FAKULTÄT FÜR ARCHITECTUR UND URBANISME</small> <small>LEIPZIG</small>	1:200	Datum	Name
	bearbeitet	09/2009	Stefan/Leichter
	gezeichnet	09/2009	Paßl
	geprüft	09/2009	Godemann

 <b>MERKEL INGENIEUR CONSULT</b> <small>Merkelstraße 1, 24105 Kiel, Telefon: 0431-88710, Telefax: 0431-887110</small>	bearbeitet	09/2009	Hilfsbrecht
	gezeichnet	09/2009	Hilfsbrecht
	geprüft	09/2009	Hilfsbrecht

<b>Strassenbauverwaltung</b> Land Schleswig - Holstein		Blatt Nr.:	18
Strasse: BAB A 20	Bau-km:	Datum:	Zeichen:
Neubau der BAB A 20 Nord-West-Umfahrung Hamburg Teil A A 7 bis B206 westlich Wittenborn Bau-km: 16+100.000 bis 35+776.347		bearbeitet gezeichnet geprüft	09/2009 09/2009 09/2009
Aufgestellt: Landesbetrieb Straßenbau und Verkehr Schleswig - Holstein Niederlassung Lübeck Projektgruppe A20 Lüth Lübeck, den 29.08.2009		Flächenmaßstab: Bau-km 33+150.000 - 34+000.000 Maßstab 1:2.000	
Blatt: 18 <b>Deckblatt</b>			