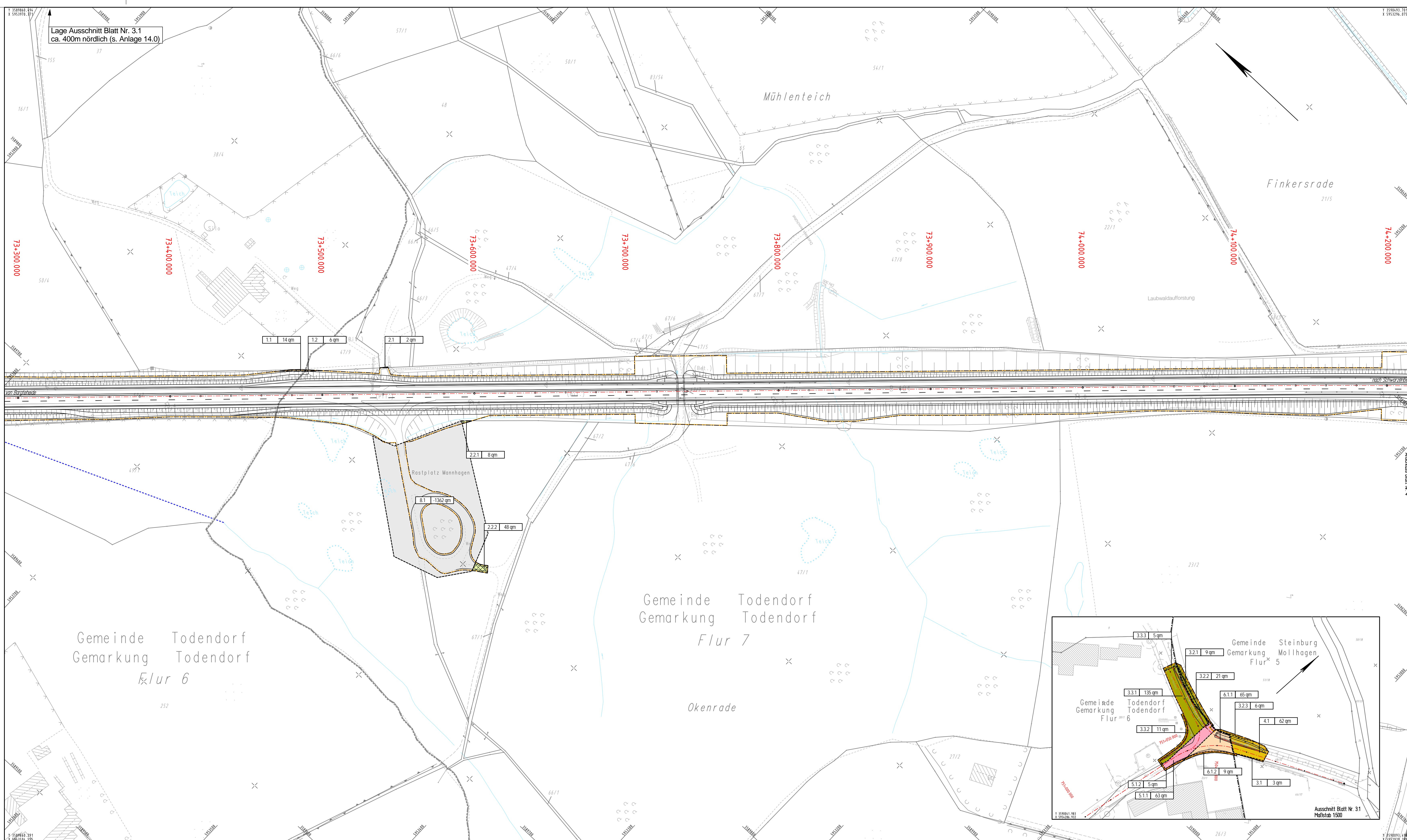


Lage Ausschnitt Blatt Nr. 3.1  
ca. 400m nördlich (s. Anlage 14.0)



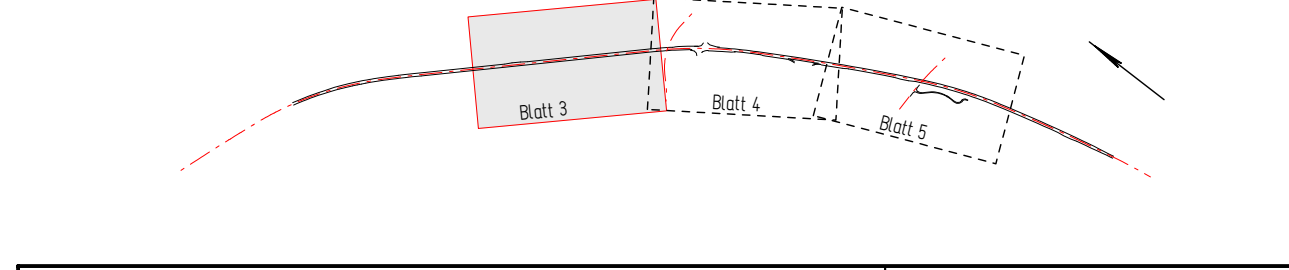
### Zeichenerklärung Grunderwerb

- Kreis-, Gemeindegrenze
- Gemarkungsgrenze
- Flurgrenze
- vorübergehend in Anspruch zunehmende Fläche für die Baudurchführung
- zu erwerbende Fläche mit entsprechender Farbfüllung gem. Grundstückseigentümer
- vorübergehend in Anspruch zu nehmende Fläche mit entsprechender Farbfüllung gem. Grundstückseigentümer
- dauernd zu beschränkende Fläche mit entsprechender Farbfüllung gem. Grundstückseigentümer

Nr. des Grunderwerbsverzeichnisses  
2 - lfd. Nr. des betroffenen Grundstückseigentümers  
3 - Nr. der Teilfläche je Grundstückseigentümer

- 1 Grundstückseigentümer Nr. 1
- 2 Grundstückseigentümer Nr. 2
- 3 Grundstückseigentümer Nr. 3
- 4 Grundstückseigentümer Nr. 4
- 5 Grundstückseigentümer Nr. 5
- 6 Grundstückseigentümer Nr. 6
- 7 Grundstückseigentümer Nr. 7
- 8 Grundstückseigentümer Nr. 8

Nr.	Art der Änderung	Datum	Name
1.			



INGENIEURGESELLSCHAFT FÜR BAU- UND VERMESSUNGSWESEN  
Werner Odermann Herbert Krause

Köhne-Krüger-Straße 17  
21537 Lüneburg  
Tel. 0 41 31 - 88 34 0  
Fax 0 41 31 - 88 34 10  
lueburg@bodenmann-krause.de

Neue Straße 16  
21244 Buchholz i.d.N.  
Tel. 0 41 81 - 28 77 0  
Fax 0 41 81 - 28 77 11  
buchholz@bodenmann-krause.de

Lüneburg, den 13.03.2017

gez. André Novotny

Datum	Name
bearbeitet März 2017	Meermöller
gezeichnet März 2017	Nagel
geprüft März 2017	Novotny

Landesbetrieb Straßenbau und Verkehr  
Schleswig - Holstein

Straße: B 404 Abschn. 130 von NK: 2428 002 nach NK: 2428 001 Station: 0,000  
Abschn. 205 von NK: 2228 001 nach NK: 2228 040 Station: 0,034

Nächster Ort: Trittau

Unterlage-Nr.: 7  
Blatt-Nr.: 3  
Bau-km: 73+325 bis 74+215

Datum	Zeichen
bearbeitet	
gezeichnet	
geprüft	

**B 404 / Bau von Überfahrstreifen  
zw. A 1 u. A 24  
(1.BA)**

Bau-km: von 72+460.000 bis 76+520.000

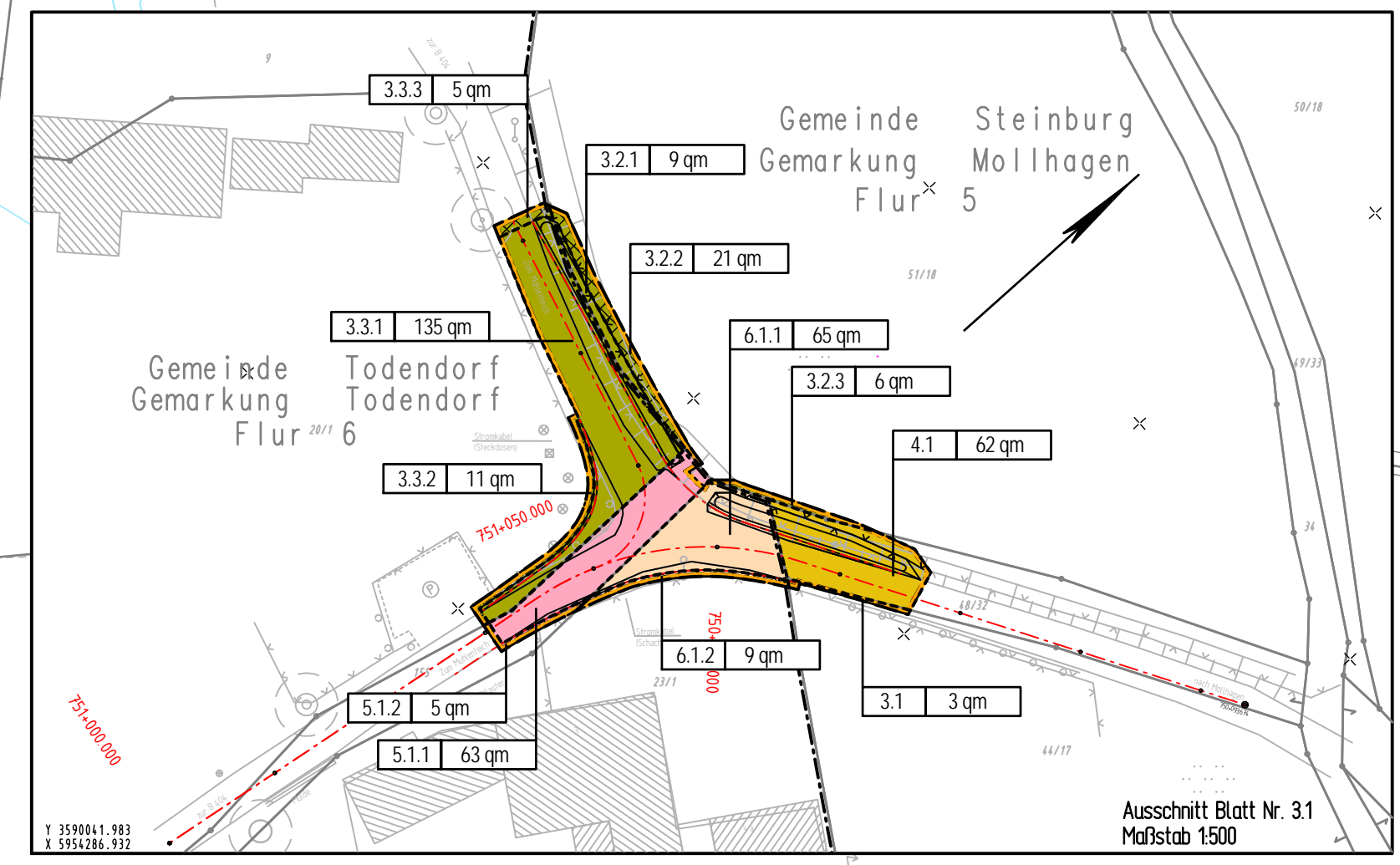
Aufgestellt:  
Landesbetrieb Straßenbau und Verkehr  
Schleswig - Holstein  
Niederlassung Lüneburg

gez. Lüh  
Lüneburg, den 31.03.2017

Grunderwerbsplan  
Maßstab: 1:1.000

Planfeststellungsunterlage  
vom 31.03.2017

Anlage: 14.1  
Blatt: 3



### ZEICHENERKLÄRUNG

Hecke	Beleuchtung vorh.	Kabelkasten EK / P
Zaun	Schacht vorh.	Straßenablauf vorh.
Stahlgerüst	Schieber Wasser	Straßenablauf gepl.
Stahlrohrmast	Schieber Gas	Mulde / Graben
Betonmast	Oberflurhydrant	Zufahrt
Holzast	Unterflurhydrant	Zugang

### Unterirdische Ver- und Versorgungsleitungen

Wasserleitung (voh)	Erdbest.-Mittelspannung (voh)	Regenwasserl. (voh)
Gasleitung (voh)	Schmutzwasserl. (voh)	Abwasserl. (voh)
Stromleitung (voh)	Fernwärmeleit. (voh)	Abwasserl. (voh)
Gasleitung (voh)	Fernwärmeleit. (voh)	Abwasserl. (voh)

Für die Vollständigkeit und Richtigkeit der in den Plänen eingetragenen Leitungen wird keine Gewähr übernommen! Die genaue Lage und Tiefe der einzelnen Leitungen ist bei den jeweiligen Versorgungsträgern zu erfragen!

### Abkürzungen für Baumarten

Ah = Ahorn	Fi = Fichte	Ta = Tanne
Kas = Kastanie	Bi = Birke	Wei = Weide
Bu = Buche	Ki = Kiefer	Eri = Eiche
Obst = Obstbaum	Li = Linde	
Laub = Laubb Baum	Ei = Eiche	
Es = Esche	Pap = Pappel	

### Abkürzungen für Befestigungsarten

Bet. = Betonbefestigung	OB = Oberboden
BT = Betonsteine	GR = Grand
GP = Großpflaster	PL = Platten
KP = Kleinpflaster	RA = Rasen
WB = Wabensteine	

Grundplan hergestellt:	Aufnahme:	Ergänzungen:
GK	Ok./Nov. 2004 (aphos Leipzig AG)	
Lage: DHDN 90 - GK3	Feldvergleich: Ok./Nov. 2004 (aphos Leipzig AG)	
Höhe: NHN HST 160	Kataster: April 2002 (Geocart Herion) / Gebäude: August 2009	