POR
UW Handewitt
/DA

-112.14-

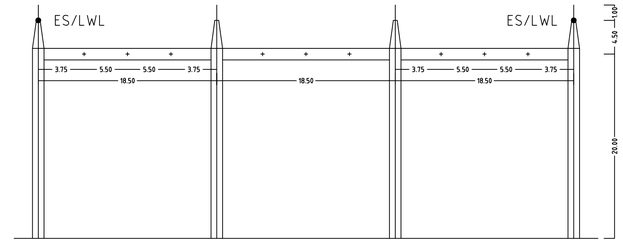
ES/LWL mit Vogelschutzmarkern

M001
WE140-27
DA/DA

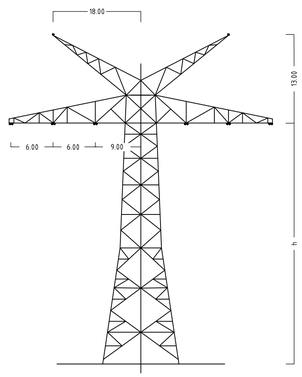
-293.00-

ES/LWL mit Vogelschutzmarkern

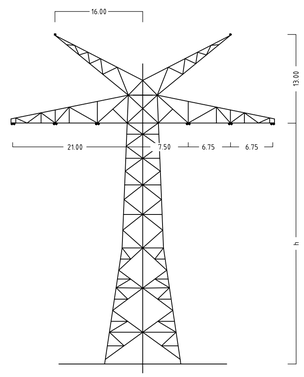
M002
WA120-24+6
DA/



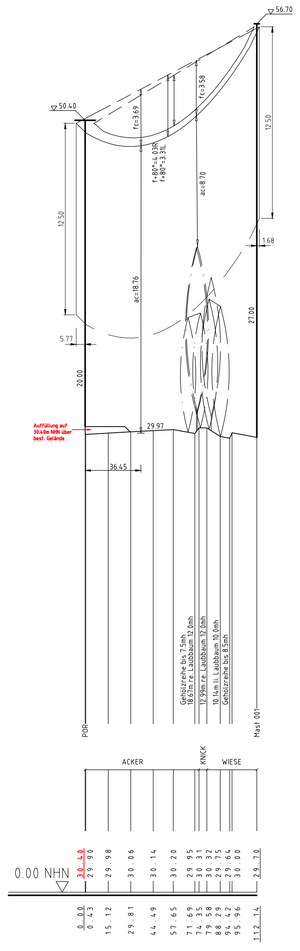
380-kV UW Handewitt



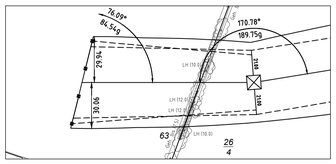
Mast Nr. 1




Mast Nr. 2

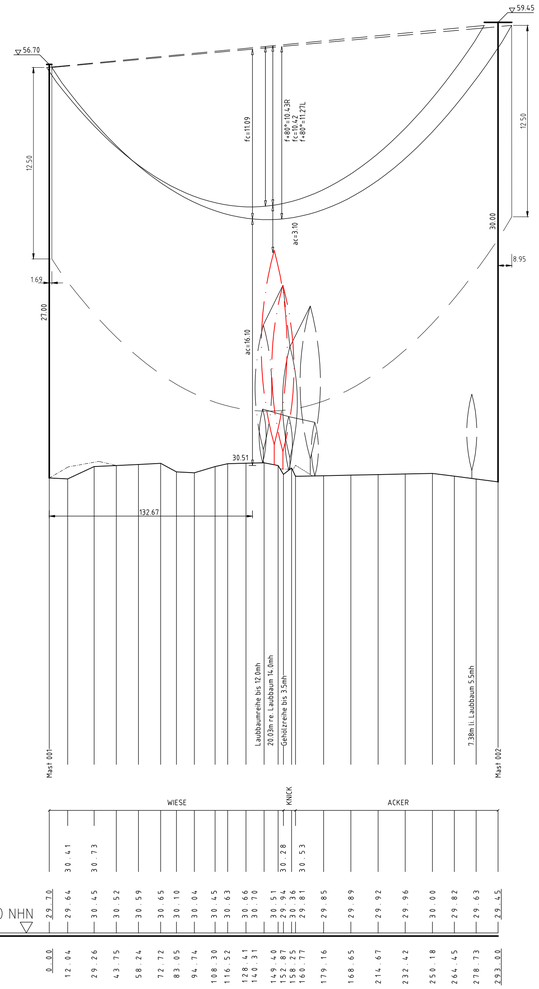


Flur 2
Gmkg. Hüllerup
Gemeinde Handewitt



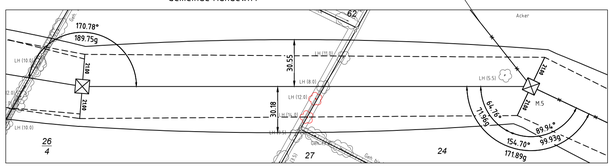



170.78°
189.75g



Flur 2
Gmkg. Hüllerup
Gemeinde Handewitt

220-kV-Ltg. Flensburg-Kassoe
LH-13-206 (TenneT TSO)
Rückbau im gesonderten Verfahren





170.78°
189.75g

weiter siehe Blatt 02

154.70°
171.89g

Anlage 6.1
Blatt 01/09

TenneT
Taking power further

380-kV-Ltg. Handewitt - Kassoe Nr. 327
Abschnitt Flensburg - Bundesgrenze

Längenprofil

POR Handewitt - Mast Nr. 2

Maßstab der Längen 1: 2000
der Höhen 1: 200

DIN VDE-Bestimmung	:	DIN EN 50341-2-4: 01/2016 (Eiszone 2, Windzone 3)
Masttyp	:	D-2-E-2016.2 (Mast1) D-2-E-2015.1 (Mast2)
Beseilung		2x3x4 565-AL1/72-ST1A, MZS=23,0N/mm²(Portal - M1)
Leiterseil	:	2x3x4 565-AL1/72-ST1A, MZS=46,0N/mm² (M1 - M2)
Erdseil	:	1x ES 264-AL1/34-ST1A, dhgl. zu LS
Luftkabel/ sonstige Belegung	:	1x LWL äquivalent zu ES (264-AL1/34-ST1A), dhgl. zu ES
Kettenlänge	:	380-kV: DA = 6.50m (3000N) (Portal - M1) 380-kV: DA = 6.50m (3340N) (M1 - M2)
Seitliche Überhöhung	:	20.90 m rechts -·—·—·- oder links ———— aufgenommen

Planfeststellungsunterlage

Aufgestellt
Bayreuth,
TenneT TSO GmbH

15.05.2019

i.V. ppa. Hauer

i.A. Dr. Bottig

eqos Energie
Deutschland GmbH
Wolfentalstraße 29
D-88400 Biberach
Leitungsplanung

Maßstab
Länge 1: 2000
Höhe 1: 200

Einheit
Meter

	Datum	Name
Bearb.	29.04.2019	geka
Gepr.	03.05.2019	poka
Norm	DIN EN 50341-2-4: 01/2016	
Fachbereich TL		

TenneT Taking power further

Zust.	Änderung	Datum	Name

Ursprung: