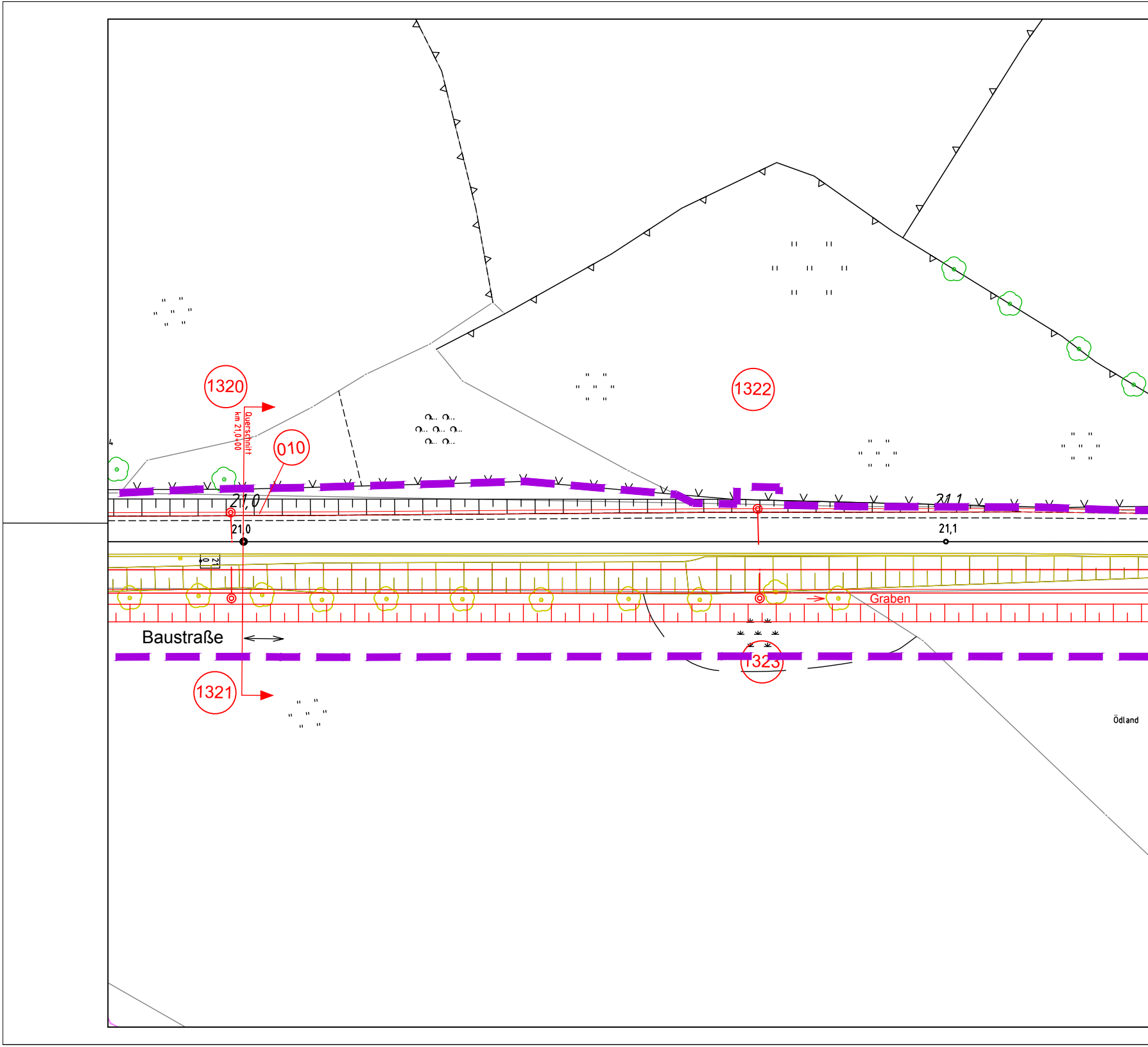
1320
Querschnitt
km 21,0+00
010
1322
21,0
21,0
21,1
21,1
21
0
Graben
Baustraße
1323
1321
Ödland

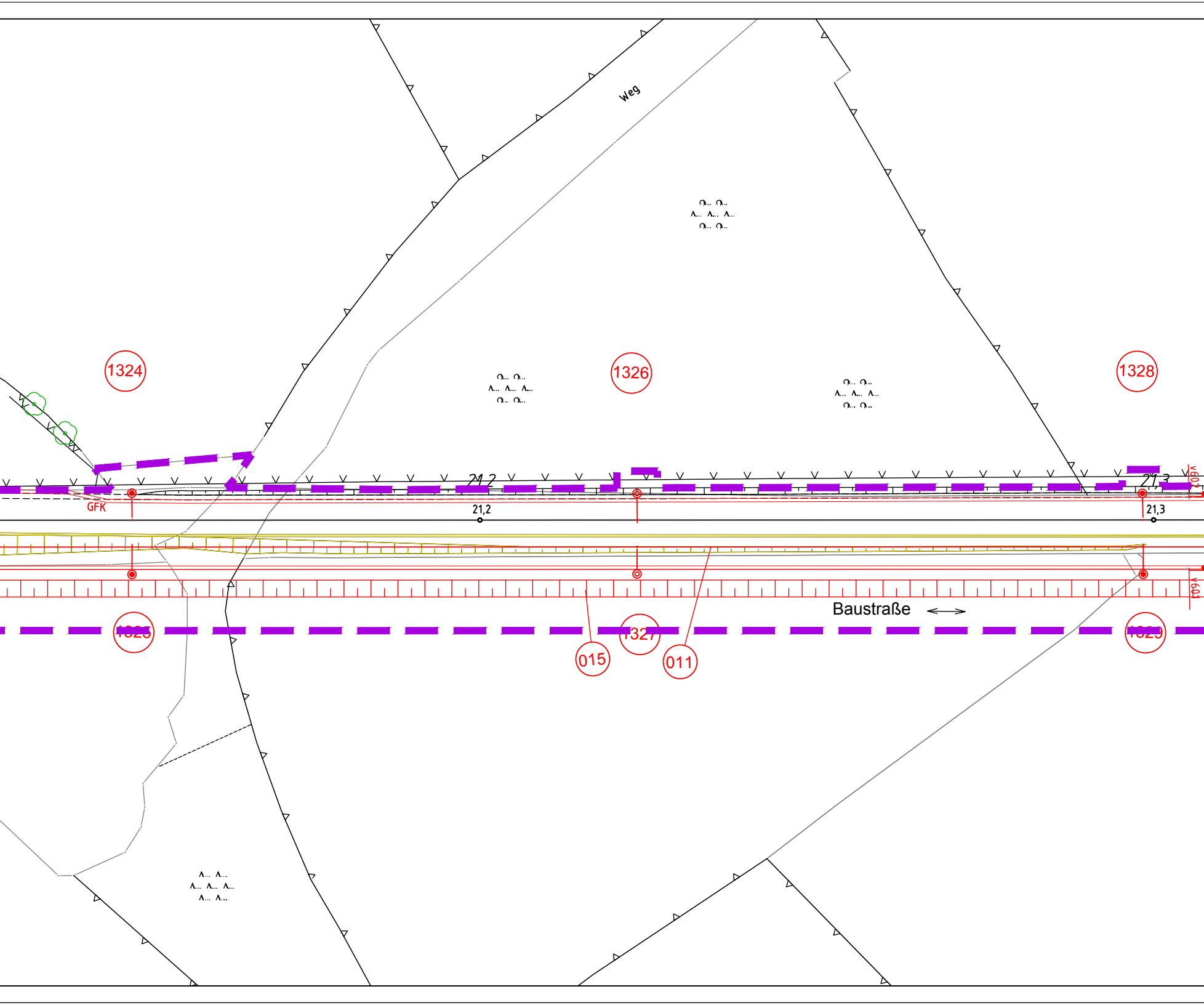
Weg
1324
1326
1328
21,2
21,3
GFK
21,2
21,3
v602
v601
Baustraße
1325
1327
1329
015
011

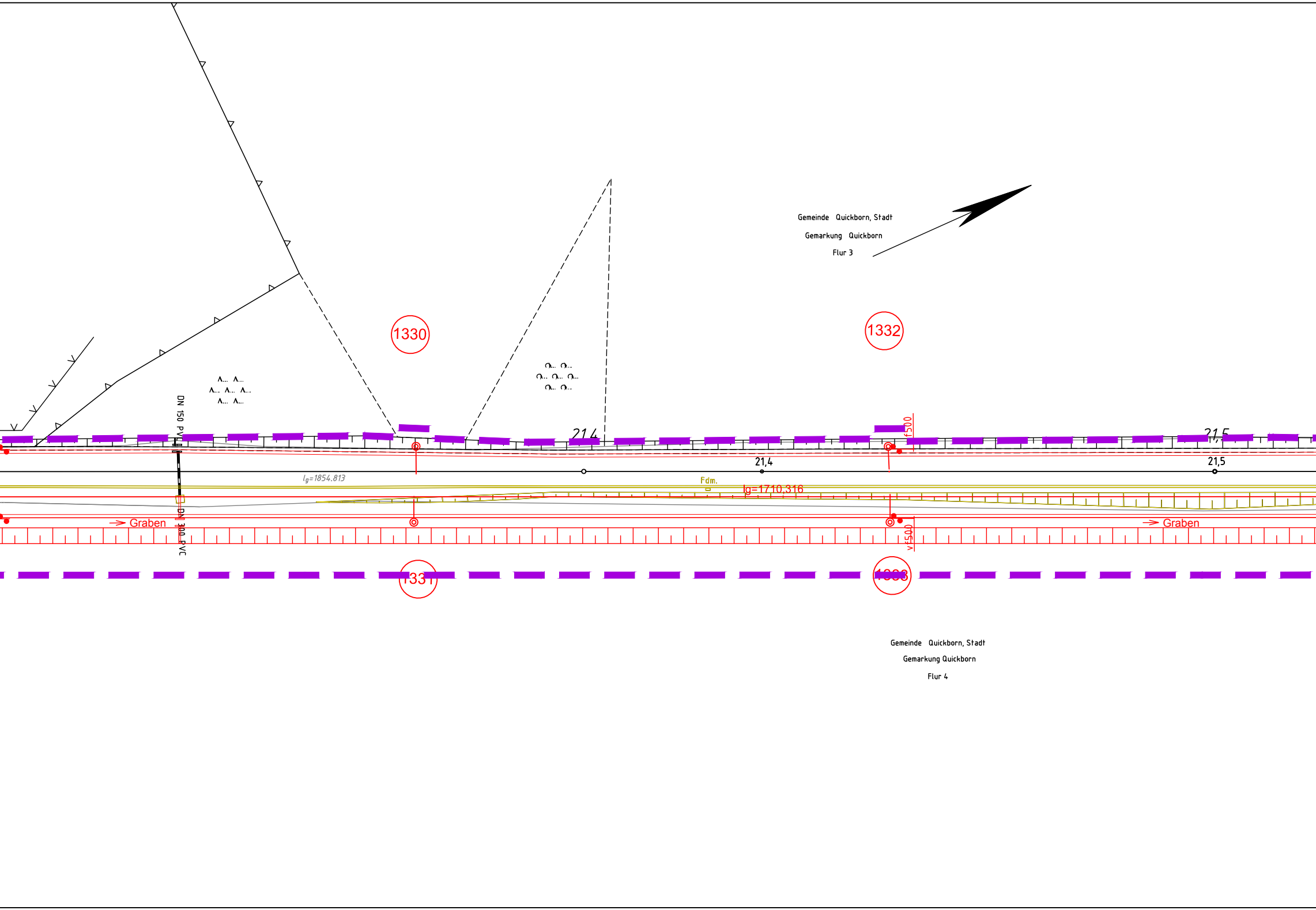
Gemeinde Quickborn, Stadt
Gemarkung Quickborn
Flur 3
1330
1332
DN 150 PVC
21,4
21,5
f500
21,4
21,5
lg=1854.813
Fdm.
lg=1710,316
Graben
DN 100 PVC
Graben
v500
1331
1333
Gemeinde Quickborn, Stadt
Gemarkung Quickborn
Flur 4

Kilometrierungsgleis = westliches Gleis (Kaltenkirchen - HH)
Darstellung der Bäume schematisch, detaillierte Darstellung im LBP

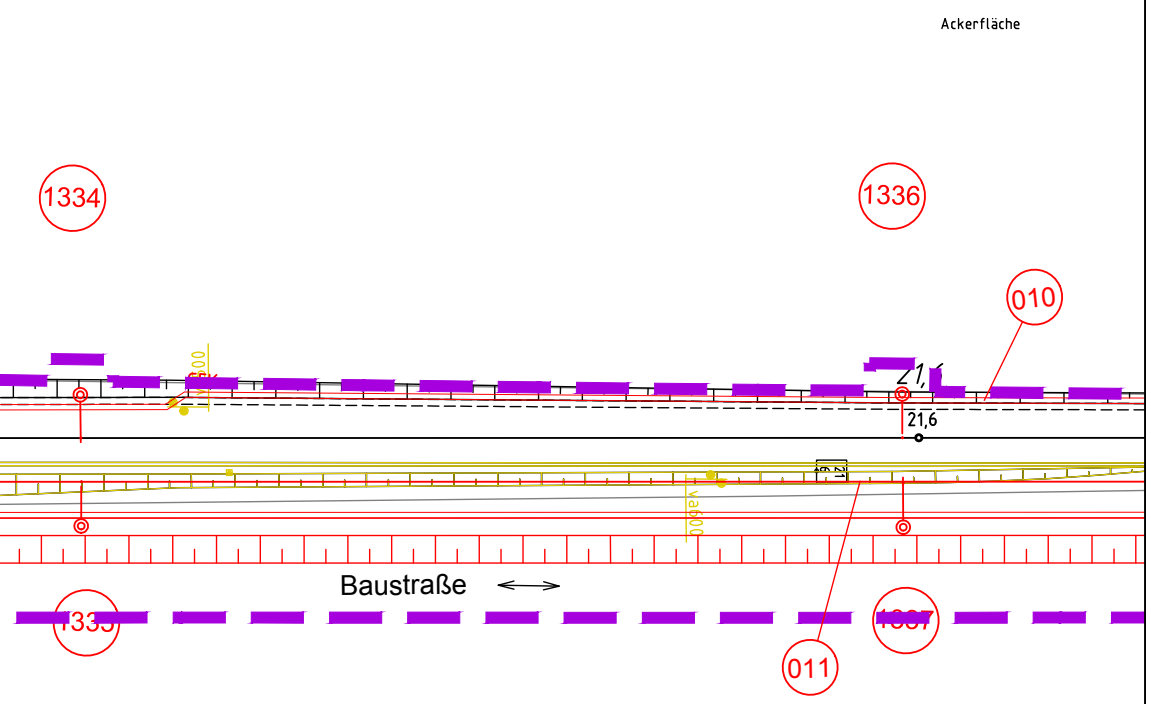
Ackerfläche
1334
1336
010
21,6
21,6
Baustraße ↔
1335
1337
011

Legende:

▬ ▬	Planfeststellungsgrenze
—	Bestand
—	Planung
—	Rückbau
(002)	laufende Nummer gemäß Bauwerksverzeichnis

Oberleitung-Regelzeichen (Symboldarstellung nicht maßstäblich)

Symbol	Benennung	Symbol	Benennung
├◎	Betontragmast	├◁	Stützpunktbefestigung an der Wand
├◉	Betonabspannmast	├○	Stützpunkt an der Tunneldecke
├○	Flachmast	○—	Ausleger
├●	Winkelmast	○═	Doppelausleger
├θ	Profilmast	○—+—	Ausleger über zwei Gleise (einfach)
├⊥○	Mast mit Anker	- - - - -	Stromschiene DC

Anlage A3.21

Nr.	Änderungen	Datum	Name

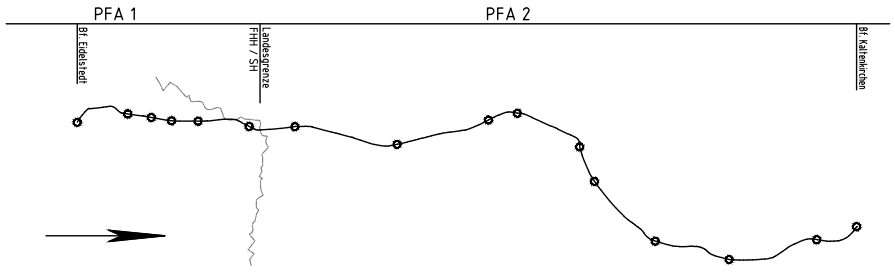
PFA 1
PFA 2
Bf. Eidelstedt
Landesgrenze FHH / SH
Bf. Kaltenkirchen

Vorhabenträger:

gez. Moje

AKN Eisenbahn AG
Rudolf-Diesel-Straße 2
24568 Kaltenkirchen

AKN

Kaltenkirchen, den: 11.11.2016

Generalplanung:

Sellhorn
INGENIEURGESELLSCHAFT

Sellhorn Ingenieurgesellschaft mbH
Teilfeld 5, D-20459 Hamburg
Tel: +49 (0)40 36 12 01-0
www.sellhorn-hamburg.de

Planung Fahrleitungsanlage:

spiekermann
consulting engineers

Spiekermann GmbH Consulting Engineers
Hildesheimer Str. 25
30169 Hannover
Telefon +49 511 54354-45

Genehmigungsvermerk der Planfeststellungsbehörde:

Baumaßnahme:

Elektrifizierung der AKN – Strecke A1

S21 Eidelstedt – Kaltenkirchen

Planfeststellungsabschnitt 2: Landesgrenze FHH / SH – Kaltenkirchen

km 11,1+26 – km 34,50+00

Planinhalt:

Lageplan zur Planfeststellung

gem. § 18 AEG

km 21,0 – 21,6

Gemarkung Quickborn

	Datum	Name	Status		
			VP	EP	AP
gezeichnet	11.11.2016	Rahr			
bearbeitet	11.11.2016	Markurland		X	
geprüft	11.11.2016	Gerlach			
Maßstab:	1: 500				

AKN-Abt.A

Streckenkilometer:
km 21,0 – 21,6

Plannummer:
SE15037-GP-251

K:\AutoCAD\Projekte\15037_AKN - Elektrifizierung der AKN-Strecke A1\GP\SH\Lagepläne SH\LP_S21_km20-30_GP_PA2.dwg