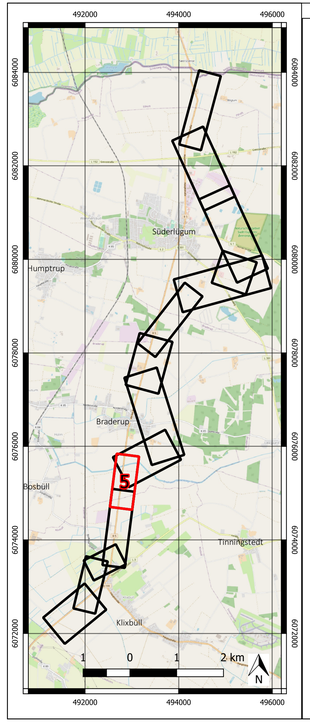

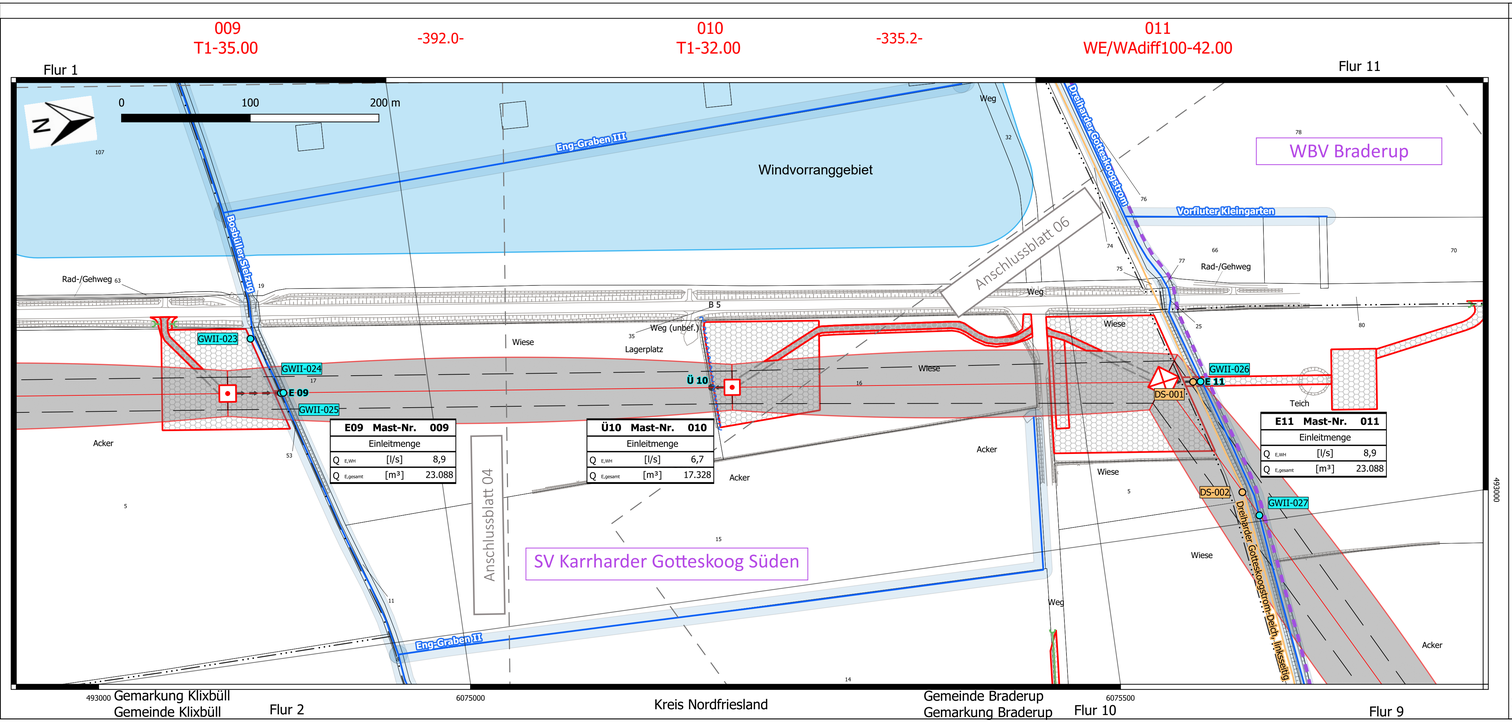

Legende Wasserwirtschaftliche Maßnahmen

Grenze Wasser- und Bodenverbände (WBV)

- Grenze

Oberirdische Gewässer II. Ordnung der WBV gemäß DAV (Gewässertyp 1)

- Gewässer, offen
- Gewässer, verrohrt
- Rohrleitung ohne Gewässereigenschaft
- Gewässerrandstreifen/-schutzstreifen

Deiche

- Deichlinie

Wasserwirtschaftliche Belange und Maßnahmen

Wasserhaltung

- Mast (Grundwasserentnahmestelle)
- Übergabe-/Einleitstelle
- Trasse fliegender Schlauchleitung zur Ableitung von Wasser aus Wasserhaltungsanlagen
- Wasserlauf, offen, benutzt, Versickerung (Übergabestelle) *

Umfang der Gewässerbenutzung

Bezeichnung Übergabe-/Einleitstelle

E01 Mast-Nr. 001		
Einleitmenge		
Q EJWH	[l/s]	6,7
Q Egesamt	[m³]	17.328

Bei Übergabestelle: Abschlagsmenge aus Wasserhaltung

Bei Einleitstelle: Einleitmenge aus Wasserhaltung

Bei Übergabestelle: Abschlagsmenge, gesamt

Bei Einleitstelle: Einleitmenge, gesamt

Anlagen in, an und über Gewässern II. Ordnung

Verrohrungen

- NEU-EH Grabenverrohrung Neuanlage, dauerhaft
- NEU-TM Grabenverrohrung Neuanlage, temporär
- ERW-EH Grabenverrohrung Erweiterung, dauerhaft
- ERW-TM Grabenverrohrung Erweiterung, temporär
- GWH-001 laufende Nummer der Anlagen in, an und über oberirdischen Gewässern gemäß WHG und LWG (Gewässertyp 1), ohne Verrohrungen, mit Referenzpunkt

Gewässerrandstreifen/-schutzstreifen, betroffen

- Gewässerrandstreifen
- Gewässerschutzstreifen

Anlagen auf oder über Deichen

- DSH-001 laufende Nummer für Anlagen auf oder über Deichen gemäß LWG, mit Referenzpunkt

*Hinweis: Im Falle einer Übergabestelle in ein Gewässer des Gewässertyps 2 und 3 wird zum jetzigen Zeitpunkt davon ausgegangen, dass es sich um einen benutzten Wasserlauf für eine Versickerung handelt, da die Fließrichtung erst mittels einer Geländebegehung bestimmt werden kann.

Anlage 10.2

TenneT
Taking power further

380-kV-Ltg. Klixbüll- Bundesgrenze DK
LH-13-322

Lageplan
Wasserwirtschaftliche Maßnahmen

Mast 009- Mast 011

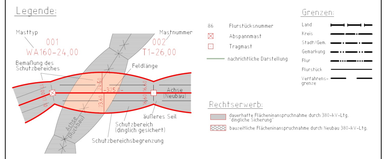

Planfeststellungsunterlage

Aufgestellt
Bearneth. 18.09.2020

TenneT TSO GmbH

i.V. Brunhöfner i.V. Feuerstein

BUCHHOLZ + PARTNER GmbH
BUCHHOLZ + PARTNER Am Oberen Anger 9 04435 Schkeuditz

Maßstab 1:2000

Einheit Meter

	Datum	Name
Bearb.	04.09.2020	Kolbe-Edam
Gepr.	04.09.2020	Guttmann
Norm	DIN EN 50341-2-4:04/2016	

Fachbereich TL

TenneT Taking power further

Zust.	Änderung	Datum	Name	Blatt: 05 / 13

Kartengrundlage Übersichtskarte: OpenStreetMap
Kartengrundlage Detaillageplan: GeoBasis-DE/LVermGeo SH (www.LVermGeoSH.schleswig-holstein.de)
EPSG-Code: 25832