











Kreuzungsverzeichnis							Planfeststellungsunterlage			Stand		
Leitungsname <b>380-kV-Leitung Klixbüll - Bundesgrenze DK</b>							Anlage 7.3			18.09.2020		
Bemerkungen										Leitungsnummer <b>LH-13-322</b>		
							geändert			geändert		
							revidiert			gesehen		
							geprüft 04.09.2020			Guttmann		
							bearbeitet 04.09.2020			Saleh		
							Datum			Name		
												
							Martener Straße 525			44379 Dortmund		
BIS LUM Merkmal-Nr.	Win- kel- punkte	Regis- trier- Nr.	Kreuzung		Kreuzungsstelle		Besitzer oder zuständige Behörde	Bemerkungen				
			mit	nähere Bezeichnung	in km	zwischen der gekr. Ltg. Nr.			Nr.			
003-004, VER, 2.2 Straßen			Bundesstraßen	B5 (Radweg nördl. Seite)	Abs. 820 km 1+719		Amt Südtondern, Marktstraße 12, 25899 Niebüll					
003-004, VER, 2.6 Straßen			Wirtschaftswege	Koogsweg			Amt Südtondern, Marktstraße 12, 25899 Niebüll					
003-004, LTG, 6.2 B Unterirdische Anlagen			Fernmeldekabel	2x Fernmeldekabel (Lage ungenau)			Deutsche Telekom Technik GmbH, Arenskule 10, 21339 Lüneburg					
003-004, LTG, 6.1 Unterirdische Anlagen			Hoch-, Mittel- und Niederspannungskabel	Mittelspannungskabel (Lage ungenau)			Schleswig Holstein Netz AG, Schleswig-Hein-Gas-Platz 1, 25450 Quickborn					
005-006, VER, 2.4 Straßen			Kreisstraßen	K84 - Bosbüller Straße	Abs. 020 km 2+534		Amt Südtondern, Marktstraße 12, 25899 Niebüll					
005-006, LTG, 6.1 A Unterirdische Anlagen			Hoch-, Mittel- und Niederspannungskabel	Mittelspannungskabel (Lage ungenau)			Schleswig Holstein Netz AG, Schleswig-Hein-Gas-Platz 1, 25450 Quickborn					
005-006, LTG, 6.2 A Unterirdische Anlagen			Fernmeldekabel	Fernmeldekabel (Lage ungenau)			Deutsche Telekom Technik GmbH, Arenskule 10, 21339 Lüneburg					
005-006, LTG, 6.1 B Unterirdische Anlagen			Hoch-, Mittel- und Niederspannungskabel	Niederspannungskabel (Lage ungenau)			Schleswig Holstein Netz AG, Schleswig-Hein-Gas-Platz 1, 25450 Quickborn					
005-006, LTG, 6.2 B Unterirdische Anlagen			Fernmeldekabel	Fernmeldekabel (Lage ungenau)			Deutsche Telekom Technik GmbH, Arenskule 10, 21339 Lüneburg					
005-006, LTG, 6.1 C Unterirdische Anlagen			Hoch-, Mittel- und Niederspannungskabel	Mittelspannungskabel (Lage ungenau)			Schleswig Holstein Netz AG, Schleswig-Hein-Gas-Platz 1, 25450 Quickborn					
005-006, LTG, 6.2 C Unterirdische Anlagen			Fernmeldekabel	Fernmeldekabel (Lage ungenau)			Schleswig Holstein Netz AG, Schleswig-Hein-Gas-Platz 1, 25450 Quickborn					
005-006, VER, 2.2 Straßen			Bundesstraßen	B5 (Radweg nördl. Seite)	Abs. 840 km 0+382		Amt Südtondern, Marktstraße 12, 25899 Niebüll					
006-007, VER, 2.6 Straßen			Wirtschaftswege	Klixbüllhof			Amt Südtondern, Marktstraße 12, 25899 Niebüll					
010-011, VER, 2.6 Straßen			Wirtschaftswege	Weg am Windpark			Amt Südtondern, Marktstraße 12, 25899 Niebüll					
011-012, GEL, 3.3 Gewässer			Bäche und Seen	Dreiharder Gotteskoogstrom			Deich- und Hauptsielverband Südwesthörn-Bongsiel Heie-Juuler-Wäi 1, 25920 Risum-Lindholm					
012-013, VER, 2.6 Straßen			Wirtschaftswege	Weg am Windpark			Amt Südtondern, Marktstraße 12, 25899 Niebüll					
012-013, LTG, 6.1 Unterirdische Anlagen			Fernmeldekabel	Planung Glasfaserkabel im Schutzrohr DN50 (Lage ungenau)	Planung		Breitbandnetz GmbH & Co. KG, Husumer Straße 63, 25821 Breklum					

<h1>Kreuzungsverzeichnis</h1>				<b>Planfeststellungsunterlage</b> <b>Anlage 7.3</b>				Stand <b>18.09.2020</b>		
Leitungsname <b>380-kV-Leitung Klixbüll - Bundesgrenze DK</b>								Leitungsnummer <b>LH-13-322</b>		
Bemerkungen										
				geändert				geändert		
				revidiert				gesehen		
				geprüft		04.09.2020	Guttmann	LTB		
				bearbeitet		04.09.2020	Saleh	LTB		
		Datum	Name	Firma		Datum	Name			
				 Martener Straße 525 44379 Dortmund		 <b>Tennet</b> Taking power further				

BIS LUM Merkmal-Nr.	Win- kel- punkte	Regis- trier- Nr.	Kreuzung		Kreuzungsstelle			Besitzer oder zuständige Behörde	Bemerkungen
			mit	nähere Bezeichnung	in km	zwischen der gekr. Ltg. Nr.	Nr.		
013-014, VER, 2.5 Straßen			Gemeindestrassen	Lundsacker Weg				Amt Südtondern, Marktstraße 12, 25899 Niebüll	
014-015, LTG, 6.1 Unterirdische Anlagen			Hoch-, Mittel- und Niederspannungskabel	Mittelspannungskabel (Lage ungenau)				Schleswig Holstein Netz AG, Schlesweg-Hein-Gas-Platz 1, 25450 Quickborn	
014-015, LTG, 6.5 Unterirdische Anlagen			Hochdruckwasserleitungen	Wasserleitung				Wasserversorgung Drei Harden, Gotteskoogstraße 46, 25899 Niebüll	
014-015, VER, 2.4 Straßen			Kreisstraßen	K85 - Dorfstraße	Abs. 050 km 0+676			Amt Südtondern, Marktstraße 12, 25899 Niebüll	
014-015, LTG, 6.2 Unterirdische Anlagen			Fernmeldekabel	Fernmeldekabel (Lage ungenau)				Deutsche Telekom Technik GmbH, Arenskule 10, 21339 Lüneburg	
015-016, VER, 2.6 Straßen			Wirtschaftswege	Schlethweg				Amt Südtondern, Marktstraße 12, 25899 Niebüll	
015-016, GEL, 3.3 Gewässer			Bäche und Seen	Kleiner Strom				Deich- und Hauptsielverband Südwesthörn-Bongsiel Heie-Juuler-Wäi 1, 25920 Risum-Lindholm	
017-018, LTG, 6.2 A Unterirdische Anlagen			Fernmeldekabel	Planung Glasfaserkabel im Schutzrohr DN50 (Lage ungenau)	Planung			Breitbandnetz GmbH & Co. KG, Husumer Straße 63, 25821 Breklum	
017-018, LTG, 6.5 Unterirdische Anlagen			Hochdruckwasserleitungen	Wasserleitung				Wasserversorgung Drei Harden, Gotteskoogstraße 46, 25899 Niebüll	
017-018, VER, 2.6 Straßen			Wirtschaftswege	Morgenweg				Amt Südtondern, Marktstraße 12, 25899 Niebüll	
017-018, LTG, 6.2 B Unterirdische Anlagen			Fernmeldekabel	Fernmeldekabel (Lage ungenau)				Deutsche Telekom Technik GmbH, Arenskule 10, 21339 Lüneburg	
018-019, LTG, 5.4 Richtfunkstrecken			Richtfunkstrecke	Enger - Sande - Süderlügum				Ministerium für Inneres, ländliche Räume und Integration des Landes Schleswig-Holstein, Mühlenweg 166, 24116 Kiel	
018-019, VER, 2.6 Straßen			Wirtschaftswege					Amt Südtondern, Marktstraße 12, 25899 Niebüll	
019-020, VER, 2.5 Straßen			Gemeindestrassen	Overschau				Amt Südtondern, Marktstraße 12, 25899 Niebüll	
019-020, LTG, 6.5 Unterirdische Anlagen			Hochdruckwasserleitungen	Wasserleitung				Wasserversorgung Drei Harden, Gotteskoogstraße 46, 25899 Niebüll	
019-020, LTG, 6.2 A Unterirdische Anlagen			Fernmeldekabel	Fernmeldekabel (Lage ungenau)				Deutsche Telekom Technik GmbH, Arenskule 10, 21339 Lüneburg	
019-020, LTG, 6.2 B Unterirdische Anlagen			Fernmeldekabel	Planung Glasfaserkabel im Schutzrohr DN50 (Lage ungenau)	Planung			Breitbandnetz GmbH & Co. KG, Husumer Straße 63, 25821 Breklum	

Kreuzungsverzeichnis				Planfeststellungsunterlage Anlage 7.3				Stand 18.09.2020 Leitungsnummer LH-13-322					
Leitungsname <b>380-kV-Leitung Klixbüll - Bundesgrenze DK</b>													
Bemerkungen													
										geändert		geändert	
										revidiert		gesehen	
										geprüft	04.09.2020	Guttmann	LTB
										bearbeitet	04.09.2020	Saleh	LTB
											Datum	Name	Firma
				 Martener Straße 525 44379 Dortmund		 Taking power further							
BIS LUM Merkmal-Nr.	Win- kel- punkte	Regis- trier- Nr.	Kreuzung		Kreuzungsstelle		Besitzer oder zuständige Behörde	Bemerkungen					
			mit	nähere Bezeichnung	in km	zwischen der gekr. Ltg. Nr. Nr.							
023-024, VER, 2.6 Straßen			Wirtschaftswege				Amt Südtondern, Marktstraße 12, 25899 Niebüll						
023-024, LTG, 6.5 Unterirdische Anlagen			Hochdruckwasserleitungen	Wasserleitung			Wasserversorgung Drei Harden, Gotteskoogstraße 46, 25899 Niebüll						
023-024, LTG, 6.2 Unterirdische Anlagen			Fernmeldekabel	Fernmeldekabel (Lage ungenau)			Deutsche Telekom Technik GmbH, Arenskule 10, 21339 Lüneburg						
023-024, VER, 2.3 Straßen			Lands- oder Staatsstrassen	L301 - Ochsenweg (Radweg östl. Seite)	Abs. 010 km 1+393		Amt Südtondern, Marktstraße 12, 25899 Niebüll						
023-024, LTG, 6.1 A Unterirdische Anlagen			Hoch-, Mittel- und Niederspannungskabel	Niederspannungskabel (Lage ungenau)			Schleswig Holstein Netz AG, Schlesweg-Hein-Gas-Platz 1, 25450 Quickborn						
023-024, LTG, 6.1 B Unterirdische Anlagen			Hoch-, Mittel- und Niederspannungskabel	Mittelspannungskabel (Lage ungenau)			Schleswig Holstein Netz AG, Schlesweg-Hein-Gas-Platz 1, 25450 Quickborn						
024-025, VER, 2.6 Straßen			Wirtschaftswege	Ochsenweg			Amt Südtondern, Marktstraße 12, 25899 Niebüll						
025-026, LTG, 5.4 Richtfunkstrecken			Richtfunkstrecke	Richtung Ladelund			Bundesamt für Infrastruktur, Umweltschutz und Dienstleistungen der Bundeswehr, Fontainengraben 200, 53123 Bonn						
025-026, LTG, 6.1 Unterirdische Anlagen			Hoch-, Mittel- und Niederspannungskabel	Mittelspannungskabel (Lage ungenau)			Schleswig Holstein Netz AG, Schlesweg-Hein-Gas-Platz 1, 25450 Quickborn						
025-026, VER, 2.6 Straßen			Wirtschaftswege	Weg am Gooskilde			Amt Südtondern, Marktstraße 12, 25899 Niebüll						
027-028, LTG, 6.2 A Unterirdische Anlagen			Fernmeldekabel	Planung Glasfaserkabel im Schutzrohr DN50 (Lage ungenau)	Planung		Breitbandnetz GmbH & Co. KG, Husumer Straße 63, 25821 Breklum						
027-028, LTG, 6.2 B Unterirdische Anlagen			Fernmeldekabel	Fernmeldekabel (Lage ungenau)			Deutsche Telekom Technik GmbH, Arenskule 10, 21339 Lüneburg						
027-028, VER, 2.3 Straßen			Lands- oder Staatsstrassen	L1 - Hauptstraße	Abs. 010 km 1+327		Amt Südtondern, Marktstraße 12, 25899 Niebüll						
027-028, LTG, 6.5 Unterirdische Anlagen			Hochdruckwasserleitungen	Wasserleitung			Wasserversorgung Drei Harden, Gotteskoogstraße 46, 25899 Niebüll						
027-028, LTG, 6.2 C Unterirdische Anlagen			Fernmeldekabel	Fernmeldekabel (Lage ungenau)			Deutsche Telekom Technik GmbH, Arenskule 10, 21339 Lüneburg						
027-028, VER, 2.6 Straßen			Wirtschaftswege	Norderstraße			Amt Südtondern, Marktstraße 12, 25899 Niebüll						
027-028, LTG, 6.1 Unterirdische Anlagen			Hoch-, Mittel- und Niederspannungskabel	Mittelspannungskabel (Lage ungenau)			Schleswig Holstein Netz AG, Schlesweg-Hein-Gas-Platz 1, 25450 Quickborn						



Kreuzungsverzeichnis					Planfeststellungsunterlage			Stand		
Leitungsname <b>380-kV-Leitung Klixbüll - Bundesgrenze DK</b>					Anlage 7.3			18.09.2020		
Bemerkungen								Leitungsnummer <b>LH-13-322</b>		
					geändert			geändert		
					revidiert			gesehen		
					geprüft 04.09.2020 Guttmann LTB					
					bearbeitet 04.09.2020 Saleh LTB					
					Datum Name Firma			Datum Name		
					 Martener Straße 525 44379 Dortmund					
BIS LUM Merkmal-Nr.	Win- kel- punkte	Regis- trier- Nr.	Kreuzung		Kreuzungsstelle			Besitzer oder zuständige Behörde		Bemerkungen
			mit	nähere Bezeichnung	in km	zwischen Masten der gekr. Ltg. Nr.	Nr.			
036-037, LTG, 6.2 A Unterirdische Anlagen			Fernmeldekabel	Fernmeldekabel (Lage ungenau)				Deutsche Telekom Technik GmbH, Arenskule 10, 21339 Lüneburg		
036-037, LTG, 6.2 B Unterirdische Anlagen			Fernmeldekabel	Glasfaserkabel im Schutzrohr DN50 (Lage ungenau)				Breitbandnetz GmbH & Co. KG, Husumer Straße 63, 25821 Breklum		
036-037, LTG, 6.5 Unterirdische Anlagen			Hochdruckwasserleitungen	Wasserleitung				Wasserversorgung Drei Harden, Gotteskoogstraße 46, 25899 Niebüll		