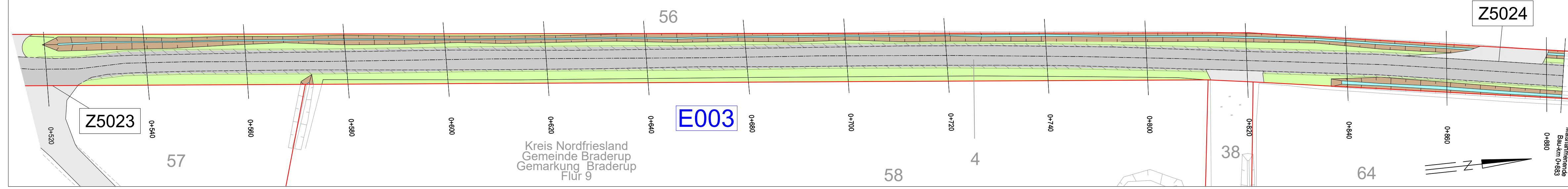
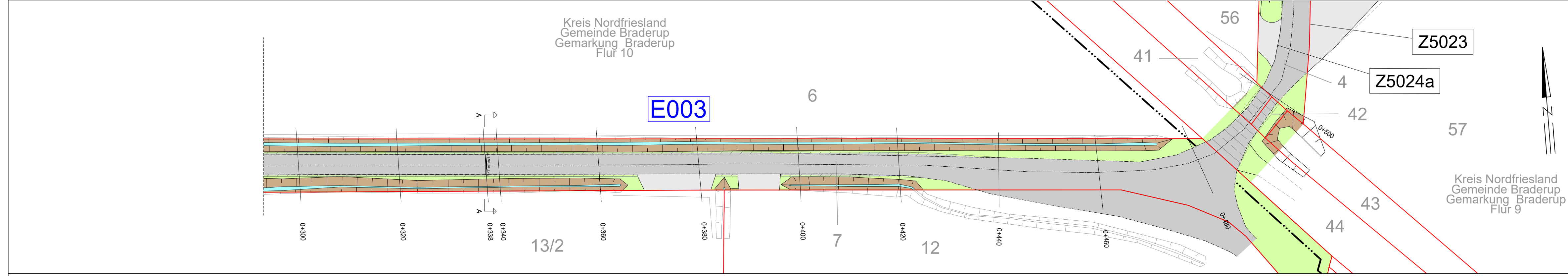





380-kV-Ltg. Klixbüll - Bundesgrenze DK

LH-13-322

Wegenutzungsplan Bauliche Maßnahme E003



Legende:

- Entwässerungsgraben
- Zufahrt
- Fahrbahnoberfläche (Schotter)
- Fahrbahnsteiler / Insel / Parkstreifen
- Radweg
- Bankett
- 2,5% Fahrbahnquerneigung
- Z5001 Zufahrtsnummer (BW Nr. Anlage 7.1 zu entnehmen)
- 219/3 Flurstücksnummer
- A001 E001 Ausbau- / Ertüchtigungsmaßnahme
- Flächen Dritter
- zu bilanzierende Fläche
- Straßenoberfläche Bestand
- Verrohrung Planung
- Verrohrung Bestand
- Asphalttragschicht auf Frostschicht (Asphaltierter Kantenschutz)

Grenzen:

- Stadt/Gem.
- Gemarkung
- Flur
- Flurstück

Zur Planfertigung verwendete TK 25: @ GeoBasis-DE / BKG (2010)

Planfeststellungsunterlage

Aufgestellt
Bayreuth, 18.09.2020
TenneT TSO GmbH

i.V. i.V.

Maßstab 1 : 500 Einheit Meter



LTB Leitungsbau GmbH
Märkener Str. 525
44379 Dortmund

Datum	Name
Bearb. 18.09.2020	Figuroa
Gepr. 18.09.2020	Guttmann



Zust.	Änderung	Datum	Name	Urspr.: