
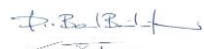



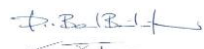




Planfeststellungsunterlage						Anlage 3.8.2 Verzeichnis bauliche Maßnahmen im Bereich von öffentlichen Straßen	
380-kV-Leitung Klixbüll - Bundesgrenze DK LH-13-322 Aufgestellt: Bayreuth, den 18.09.2020 TenneT TSO GmbH i.V.  i.V. 						Datum : 18.09.2020	 Bearbeitung: LTB Leitungsbau
Heftungs-Nr.	Maßnahmen-Nr.	BW-Nr.	Lfd. Nr.	Straße	Gemarkung	Straßenbaulastträger	
Legende: A = Ausbau, E = Ertüchtigung, W = Weg							
3.8.3.1	E001	206	W5	Koogsweg	Klixbüll	Gemeinde Klixbüll	
3.8.3.2	E002	210	W8	Rückenstadt	Klixbüll	Gemeinde Klixbüll	
3.8.3.3	E003	216	W10	Weg am Windpark	Braderup	Landgemeinde Braderup	
3.8.3.4	E004	220	W11	Lundsacker Weg	Braderup	Landgemeinde Braderup	
3.8.3.5	E005	225	W13	Schlethweg	Braderup	Landgemeinde Braderup	
3.8.3.6	E006	226	W14	Morgenweg	Braderup	Landgemeinde Braderup	
3.8.3.7	E007	265	W13a	Grasweg 1	Braderup	Landgemeinde Braderup	
3.8.3.8	E008	233	W16	Heideacker	Süderlügum	Gemeinde Süderlügum	
3.8.3.9	E009	236	W17	Süderfeld	Süderlügum	Gemeinde Süderlügum	
3.8.3.10	E010	238	W19	Weg zur Biogasanlage	Süderlügum	Gemeinde Süderlügum	
3.8.3.11	E011	239	W20	Ochsenweg	Süderlügum	Gemeinde Süderlügum	
3.8.3.12	E012	244	W21	Weg am Gooskilde	Süderlügum	Gemeinde Süderlügum	
3.8.3.13	E013	247	W26	Ellhöfter Weg	Süderlügum	Gemeinde Süderlügum	
3.8.3.14	E014	250	W27	Weg am Solarpark	Süderlügum	Gemeinde Süderlügum	
3.8.3.15	E015	258	W28	Weg zum Windpark	Süderlügum	Gemeinde Süderlügum	
3.8.3.16	E016	262	W29	Böglumer Straße	Ellhöft	Landgemeinde Ellhöft	
3.8.3.17	E017	230	W14a	Grasweg 2	Braderup	Landgemeinde Braderup	
3.8.3.18	Leernummer						
3.8.3.19	Leernummer						
3.8.3.20	Leernummer						

Planfeststellungsunterlage						Anlage 3.8.2 Verzeichnis bauliche Maßnahmen im Bereich von öffentlichen Straßen	
380-kV-Leitung Klixbüll - Bundesgrenze DK LH-13-322 Aufgestellt: Bayreuth, den 18.09.2020 TenneT TSO GmbH i.V.  i.V. 						Datum : 18.09.2020	 Bearbeitung: LTB Leitungsbau
Heftungs-Nr.	Maßnahmen-Nr.	BW-Nr.	Lfd. Nr.	Straße	Gemarkung	Straßenbaulastträger	
Legende: A = Ausbau, E = Ertüchtigung, W = Weg							
3.8.3.21	A001	205	W1 W5	B5 Koogsweg	Klixbüll	Bundesrepublik Deutschland Gemeinde Klixbüll	
3.8.3.22	A002	209	W1 W8	B5 Rückenstadt	Klixbüll	Bundesrepublik Deutschland Gemeinde Klixbüll	
3.8.3.23	A003	47 217	W10	Weg am Windpark	Braderup	Landgemeinde Braderup	
3.8.3.24	A004	52 221	W11	Lundsacker Weg	Braderup	Landgemeinde Braderup	
3.8.3.25	A005	224	W12 W13	K85 - Dorfstraße Schlethweg	Braderup	Kreis Nordfriesland Landgemeinde Braderup	
3.8.3.26	A006	227	W1 W14	B5 Morgenweg	Braderup	Landgemeinde Braderup	
3.8.3.27	A007	232	W18 W16	L301 - Ochsenweg Heideacker	Süderlügum	Land Schleswig-Holstein Gemeinde Süderlügum	
3.8.3.28	A008	66 234	W16	Heideacker	Süderlügum	Gemeinde Süderlügum	
3.8.3.29	A009	63 235	W16 W17	Heideacker Süderfeld	Süderlügum	Gemeinde Süderlügum	
3.8.3.30	A010	68 241	W20	Ochsenweg	Süderlügum	Gemeinde Süderlügum	
3.8.3.31	A011	70 242	W19	Weg zur Biogasanlage	Süderlügum	Gemeinde Süderlügum	
3.8.3.32	A012	71 243	W19 W21	Weg zur Biogasanlage Weg am Gooskilde	Süderlügum	Gemeinde Süderlügum	
3.8.3.33	A013	72 245	W21	Weg am Gooskilde	Süderlügum	Gemeinde Süderlügum	
3.8.3.34	A014	77 78 248	W27	Weg am Solarpark	Süderlügum	Gemeinde Süderlügum	
3.8.3.35	A015	79 80 251	W27	Weg am Solarpark	Süderlügum	Gemeinde Süderlügum	
3.8.3.36	A016	84 259	W28	Weg zum Windpark	Süderlügum	Gemeinde Süderlügum	
3.8.3.37	A017	261	W1	B5	Ellhöft	Bundesrepublik Deutschland	
3.8.3.38	A018	58 229	W1 W14a	B5 Grasweg 2	Braderup	Bundesrepublik Deutschland Landgemeinde Braderup	