

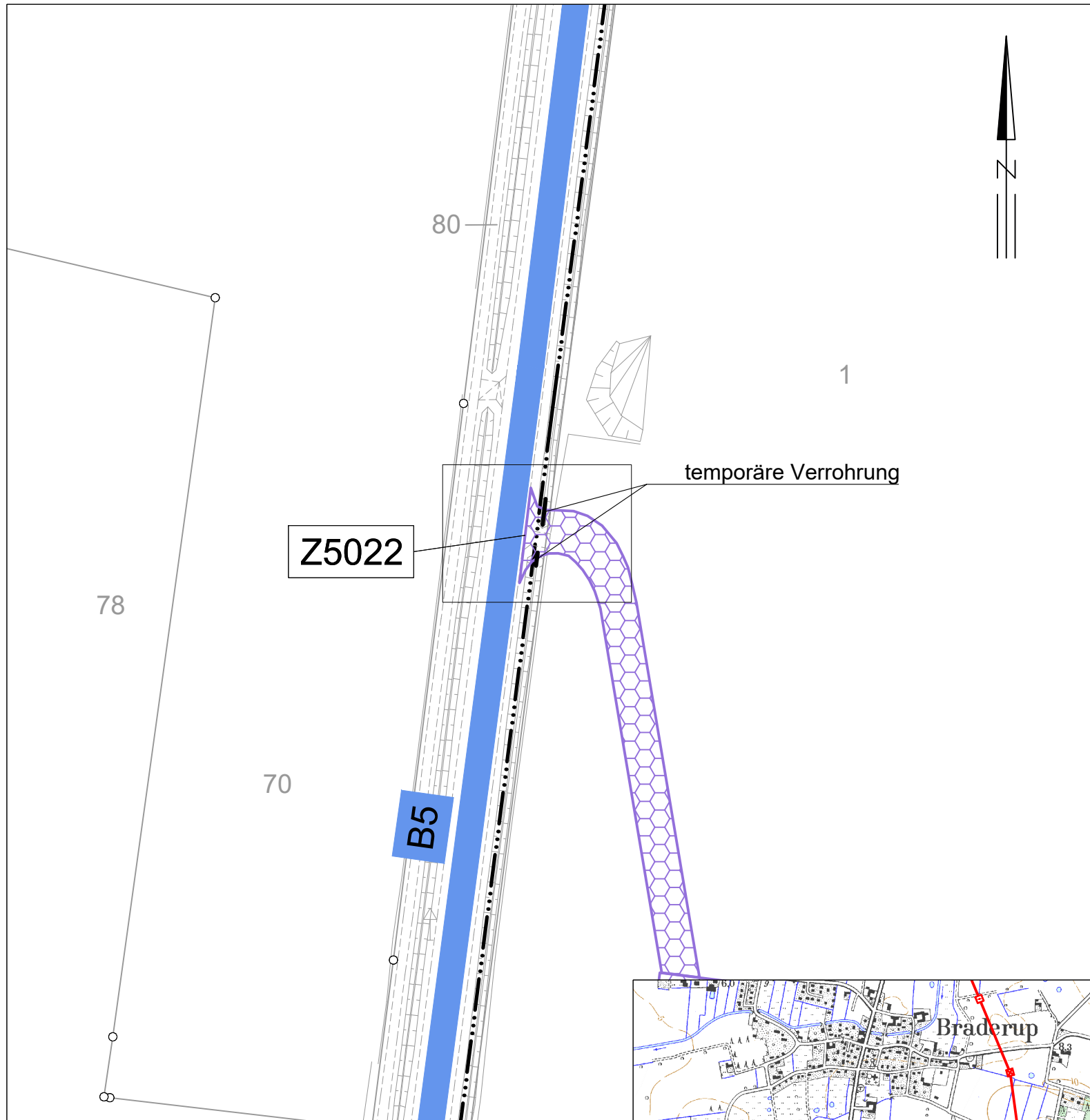


380-kV-Ltg. Klixbüll - Bundesgrenze DK

LH-13-322

Wegenutzungsplan Sondernutzung

Lfd. Nr. Z5022



Legende:

- | | | | |
|--|--------------------------|--|--|
| | Nachrichtl. Planung | | Verrohrung dauerhaft / temporär (BW Nr. Anlage 7.1 zu entnehmen) |
| | Bundesstraßen | | Zufahrtsnummer (BW Nr. Anlage 7.1 zu entnehmen) |
| | Landesstraßen | | Flurstücksnummer |
| | Kreisstraßen | | Abspannmast |
| | genutzte Gemeindestraßen | | Tragmast |
| | genutzte Wirtschaftswege | | Mastnummer - 380kV |
| | Achse | | |

Rechtserwerb:

- | | |
|--|--|
| | dauerhafte Flächeninanspruchnahme durch 380-kV-Ltg., "dingliche Sicherung" |
| | bauzeitliche Flächeninanspruchnahme für 380-kV-Ltg. |

Grenzen:

- Stadt/Gem.
- Gemarkung
- Flur
- Flurstück
- Verfahrensgrenze

Zur Planfertigung verwendete TK 25: @ GeoBasis-DE / BKG (2010)

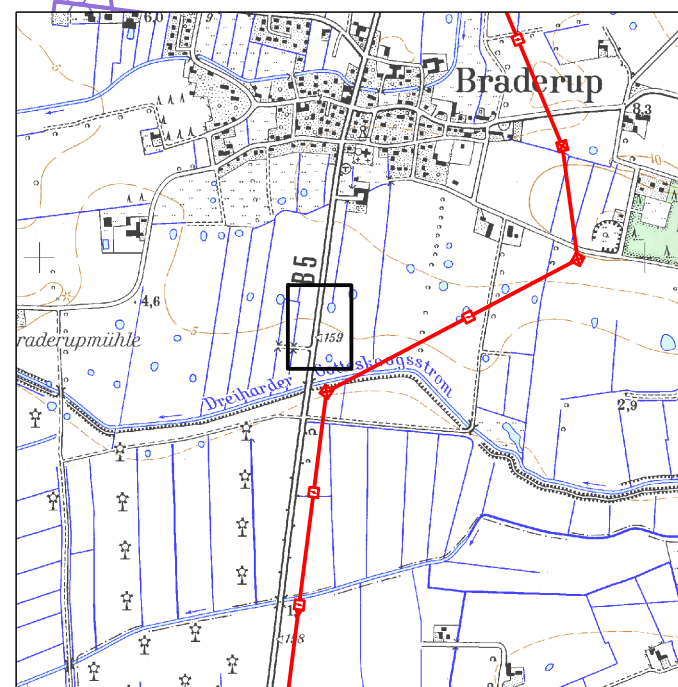
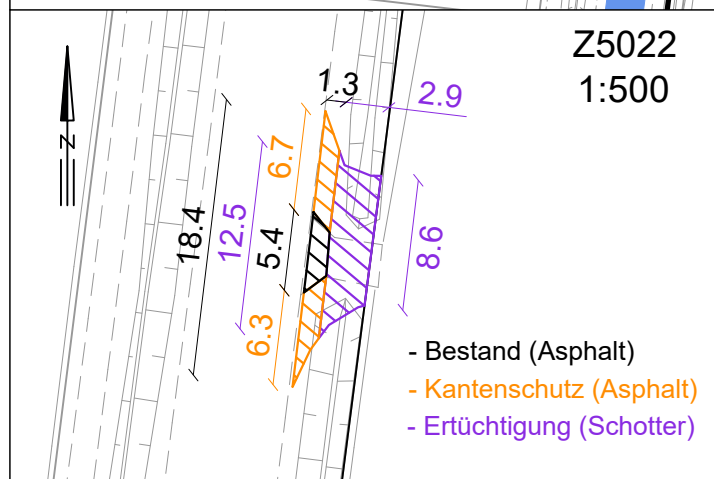
Planfeststellungsunterlage

Aufgestellt Bayreuth, TenneT TSO GmbH	18.09.2020
i.V.	i.V.
Brühöfner	Feuerstein

Maßstab 1 : 1000 Einheit Meter



LTB Leitungsbau GmbH Martener Str. 525 44379 Dortmund	
Datum	Name
Bearb. 18.09.2020	García
Gepr. 18.09.2020	Guttmann
Norm	
Fachbereich TL	-



Zust.	Änderung	Datum	Name	Urspr.: