

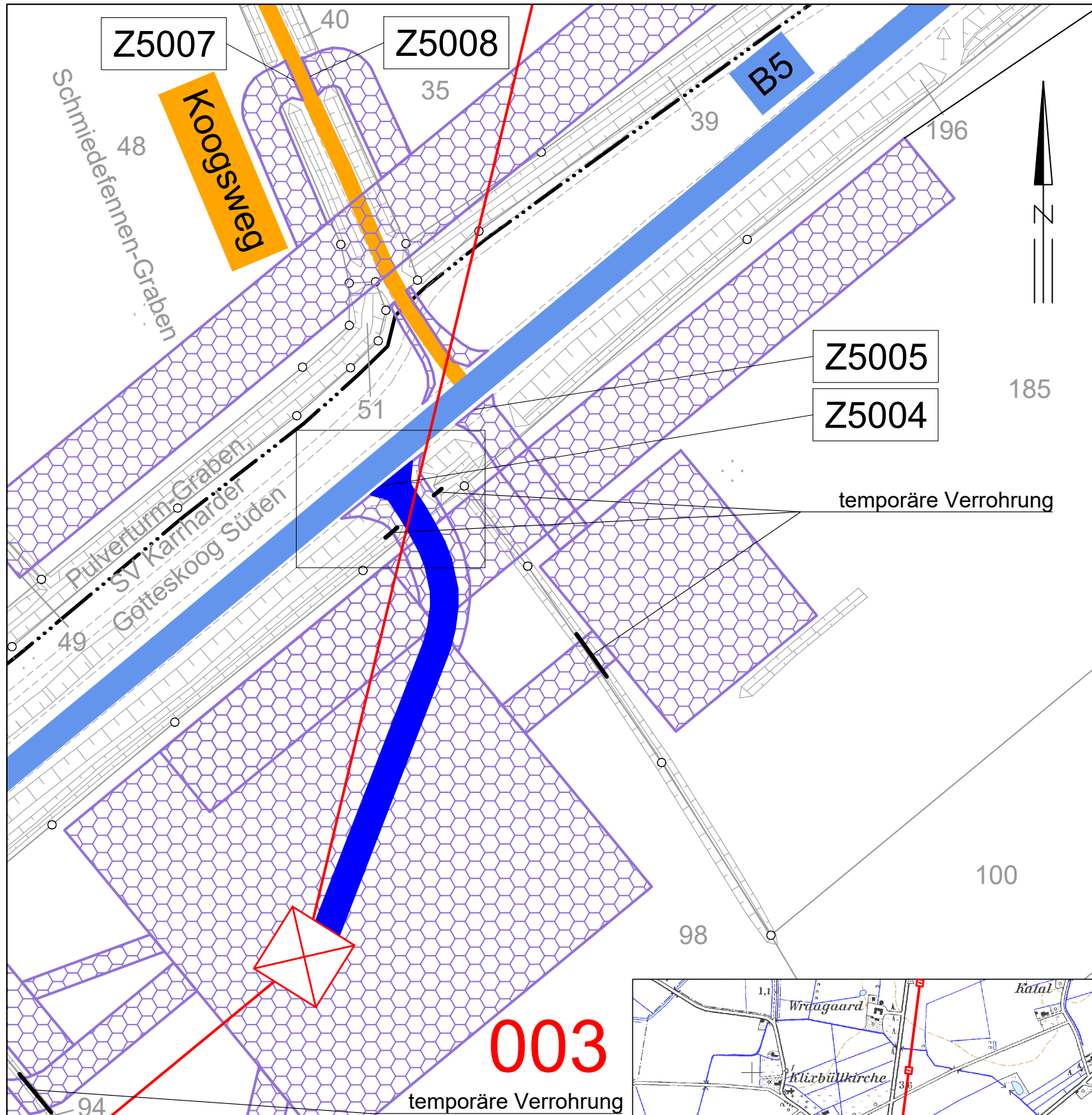


380-kV-Ltg. Klixbüll - Bundesgrenze DK

LH-13-322

Wegenutzungsplan Sondernutzung

Lfd. Nr. Z5004



Legende:

- Nachrichtl. Planung
- Bundesstraßen
- Landesstraßen
- Kreisstraßen
- genutzte Gemeindestraßen
- genutzte Wirtschaftswege
- Verrohrung dauerhaft / temporär (BW Nr. Anlage 7.1 zu entnehmen)
- Zufahrtsnummer (BW Nr. Anlage 7.1 zu entnehmen)
- Flurstücksnummer
- Abspannmast
- Tragmast
- Mastnummer - 380kV

Rechtserwerb:

- dauerhafte Flächeninanspruchnahme durch 380-kV-Ltg., "dingliche Sicherung"
- bauzeitliche Flächeninanspruchnahme für 380-kV-Ltg.

Grenzen:

- Stadt/Gem.
- Gemarkung
- Flur
- Flurstück
- Verfahrensgrenze

Zur Planfertigung verwendete TK 25: @ GeoBasis-DE / BKG (2010)

Planfeststellungsunterlage

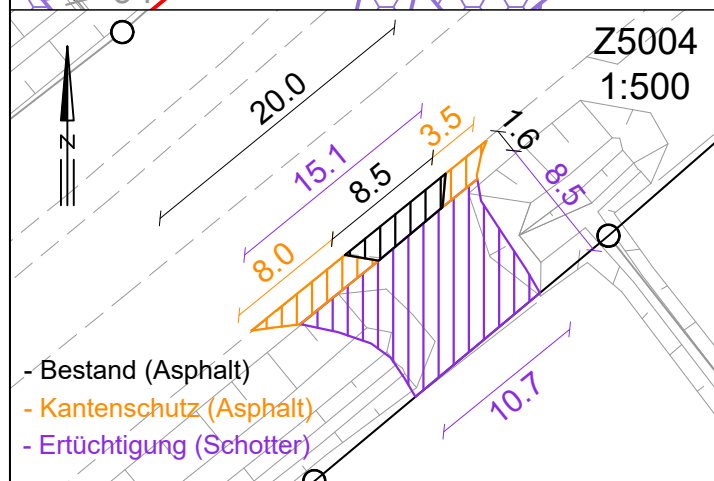
Aufgestellt Bayreuth, TenneT TSO GmbH	18.09.2020
i.V.	i.V.
Brühöfner	Feuerstein

Maßstab 1 : 1000 Einheit Meter



	Datum	Name
Bearb.	18.09.2020	García
Gepr.	18.09.2020	Guttmann

Norm
Fachbereich TL -

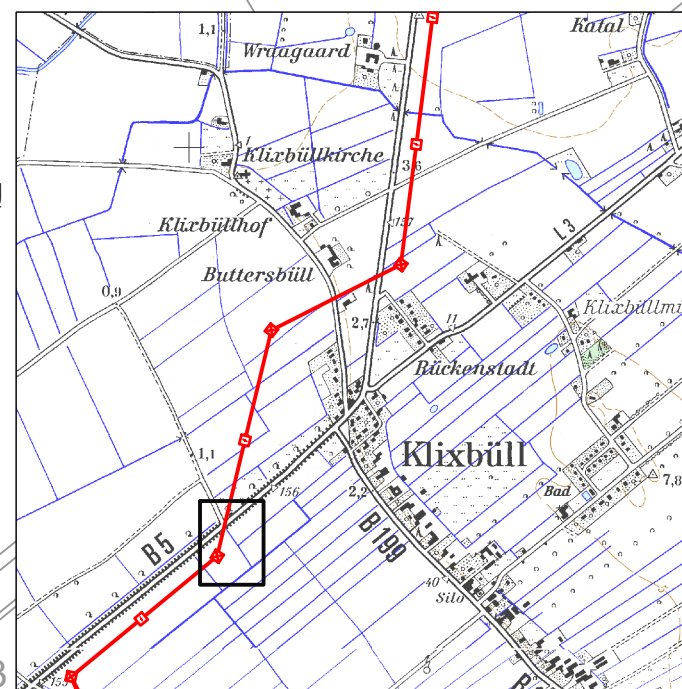


003

temporäre Verrohrung

Z5004
1:500

- Bestand (Asphalt)
- Kantenschutz (Asphalt)
- Ertüchtigung (Schotter)



Zust.	Änderung	Datum	Name	Urspr.: