

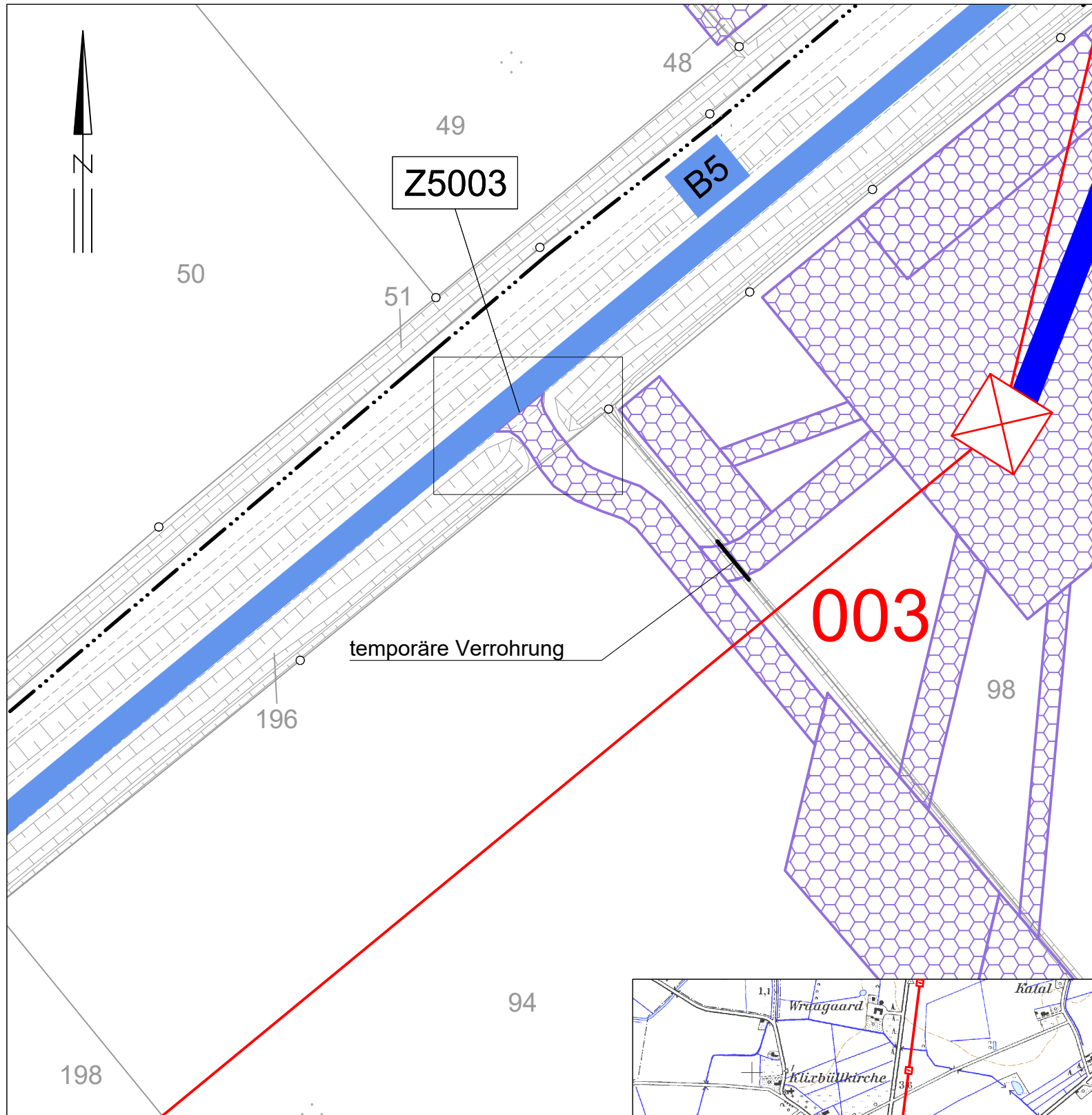


380-kV-Ltg. Klixbüll - Bundesgrenze DK

LH-13-322

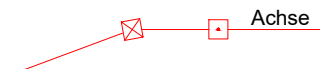
Wegenutzungsplan Sondernutzung

Lfd. Nr. Z5003



Legende:

- Nachrichtl. Planung
- Bundesstraßen
- Landesstraßen
- Kreisstraßen
- genutzte Gemeindestraßen
- genutzte Wirtschaftswege
- Verrohrung dauerhaft / temporär (BW Nr. Anlage 7.1 zu entnehmen)
- Z5001 Zufahrtsnummer (BW Nr. Anlage 7.1 zu entnehmen)
- 219/3 Flurstücksnummer
- ⊠ Abspannmast
- ⊞ Tragmast
- 025 Mastnummer - 380kV



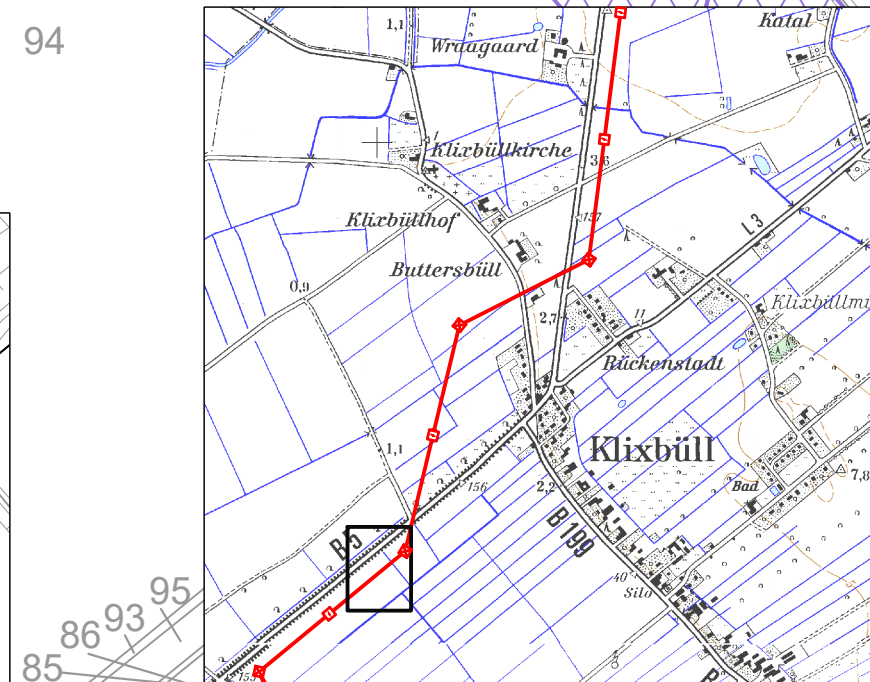
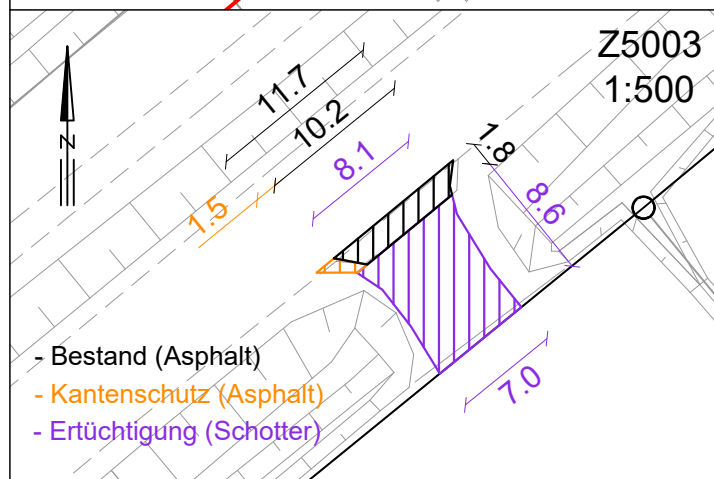
Rechtserwerb:

- █ dauerhafte Flächeninanspruchnahme durch 380-kV-Ltg., "dingliche Sicherung"
- █ bauzeitliche Flächeninanspruchnahme für 380-kV-Ltg.

Grenzen:

- Stadt/Gem.
- - - Gemarkung
- · — · Flur
- · — · — · Flurstück
- - - - - Verfahrensgrenze

Zur Planfertigung verwendete TK 25: @ GeoBasis-DE / BKG (2010)



Planfeststellungsunterlage

Aufgestellt Bayreuth, TenneT TSO GmbH		18.09.2020	
i.V. <i>[Signature]</i> Brühöfner		i.V. <i>[Signature]</i> Feuerstein	
Maßstab 1 : 1000 Einheit Meter			
LTB Leitungsbau GmbH Martener Str. 525 44379 Dortmund			
	Datum	Name	
Bearb.	18.09.2020	Pasleau	
Gepr.	18.09.2020	Guttman	
Norm			
Fachbereich TL			
Taking power further			
Zust.	Änderung	Datum	Name Urspr.: