





Planfeststellungsunterlage			Anlage 3.6 Liste Gemeindestraßen	
380-kV-Leitung Klixbüll - Bundesgrenze DK LH-13-322			Datum : 18.09.2020	
<u>Aufgestellt:</u> Bayreuth, den 18.09.2020 TenneT TSO GmbH i.V.  i.V. 			 Bearbeitung: LTB Leitungsbau	
BW-Nr.	Lfd. Nr.	Straßenbaulasträger	Wegebezeichnung	Stationierung bzw. Lagebeschreibung
210	W8	Gemeinde Klixbüll	Rückenstadt	von B5
	W9	Gemeinde Klixbüll	Klixbüllhof	von B5
220	W11	Landgemeinde Braderup	Lundsacker Weg	von B5 und K85 - Dorfstraße
	W12a	Landgemeinde Braderup	Am Wald	von B5 und K85 - Dorfstraße
226	W14	Landgemeinde Braderup	Morgenweg	von B5
	W15	Landgemeinde Braderup	Overschau	von B5
238	W19	Gemeinde Süderlügum	Weg zur Biogasanlage	von B5 und L301 - Ochsenweg
239	W20	Gemeinde Süderlügum	Ochsenweg	von B5, L301 - Ochsenweg und Weg zur Biogasanlage
	W24	Gemeinde Süderlügum	Zur Heide	von B5
247	W26	Gemeinde Süderlügum	Ellhöfter Weg	von B5 und L192 - Grenzstraße
262	W29	Landgemeinde Ellhöft	Böglumer Straße	von B5