



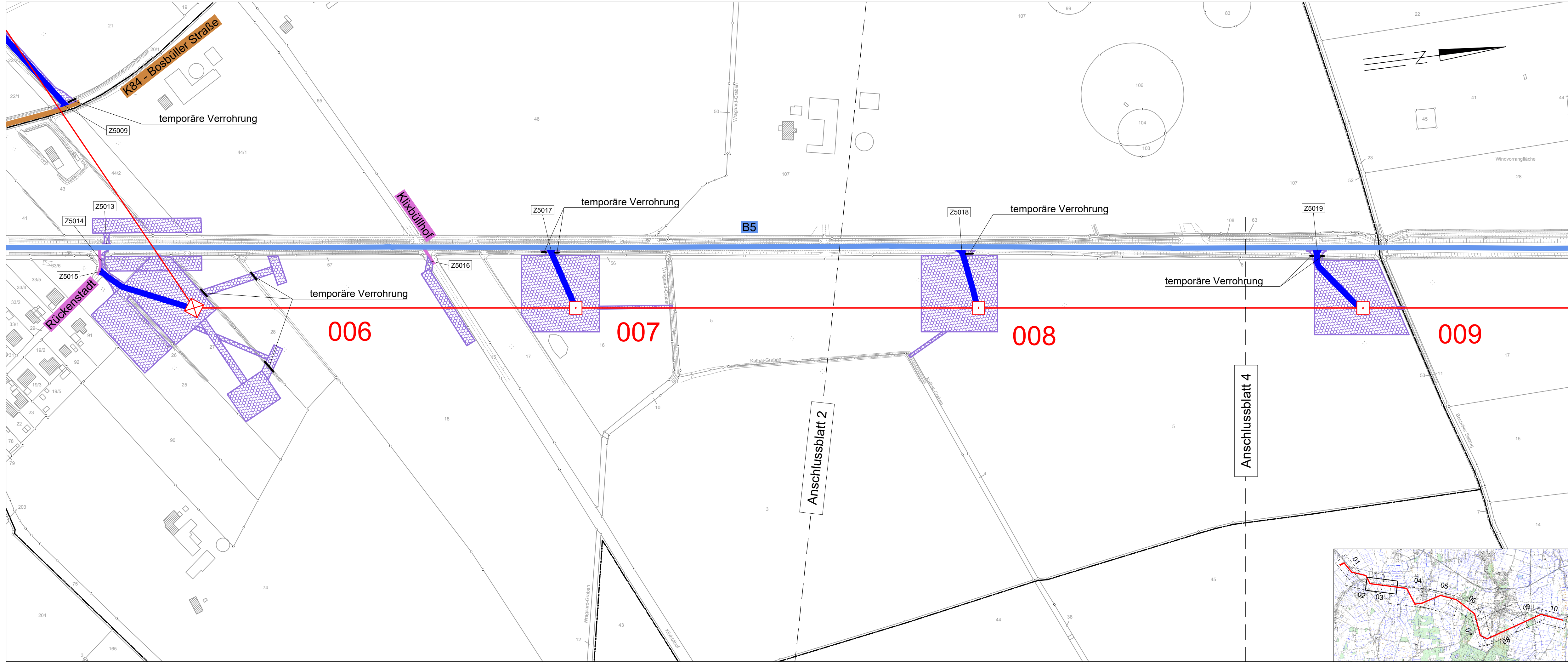
380-kV-Ltg. Klixbüll - Bundesgrenze DK

LH-13-322

Wegenutzungsplan

Detailplan

Mast Nr. 006 - Mast Nr. 009



Legende:

- Nachrichtl. Planung
- Bundesstraßen
- Landesstraßen
- Kreisstraßen
- genutzte Gemeindestraßen
- genutzte Wirtschaftswege
- Verrohrung dauerhaft / temporär (BW Nr. Anlage 7.1 zu entnehmen)
- Z5001 Zufahrtsnummer (BW Nr. Anlage 7.1 zu entnehmen)
- 219/3 Flurstücksnummer
- ⊠ Abspannmast
- ⊠ Tragmast
- 025 Mastnummer - 380kV

Achse

Rechtserwerb:

- dauerhafte Flächeninanspruchnahme durch 380-kV-Ltg., "dingliche Sicherung"
- bauzeitliche Flächeninanspruchnahme für 380-kV-Ltg.

Grenzen:

- Stadt/Gem.
- Gemarkung
- Flur
- Flurstück
- Verfahrensgrenze

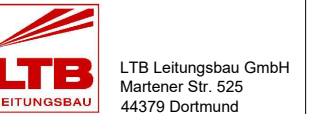
Zur Planfertigung verwendete TK 25: @ GeoBasis-DE / BKG (2010)

Planfeststellungsunterlage

Aufgestellt  
Bayreuth,  
TenneT TSO GmbH  
18.09.2020

i.V. *[Signature]* i.V. *[Signature]*  
Brühföner Feuerstein

Maßstab 1 : 2500 Einheit Meter



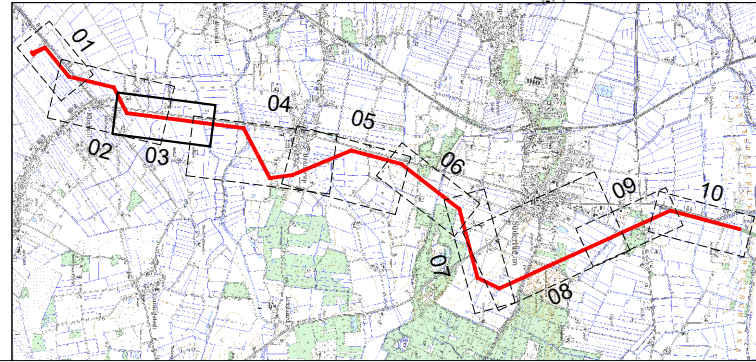
LTB Leitungsbaue GmbH  
Martener Str. 525  
44379 Dortmund

Datum	Name
Bearb. 18.09.2020	Figueroa
Gepr. 18.09.2020	Guttmann

Norm  
Fachbereich TL



Zust.	Änderung	Datum	Name	Urspr.:



Anschlussblatt 2

Anschlussblatt 4