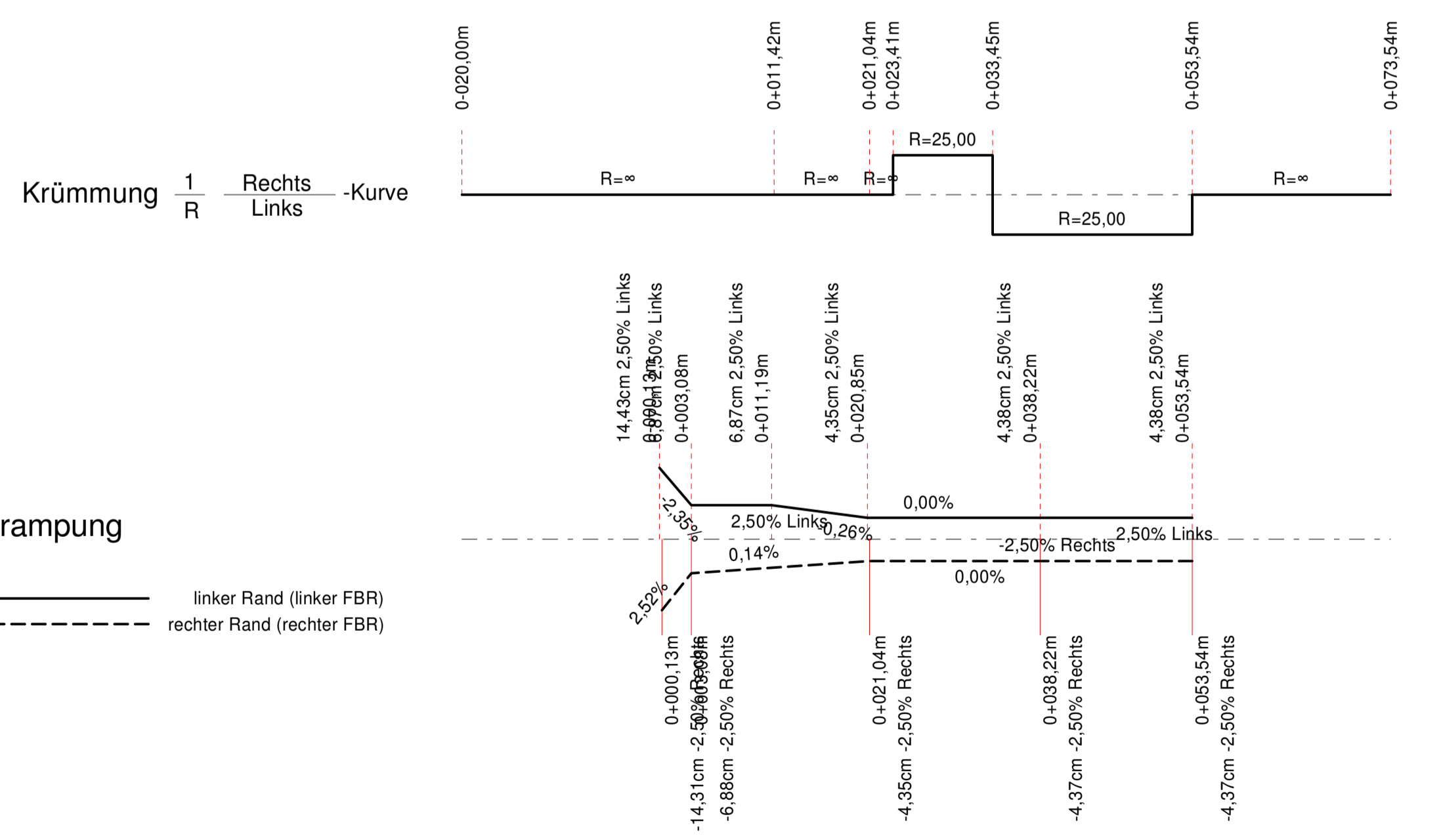
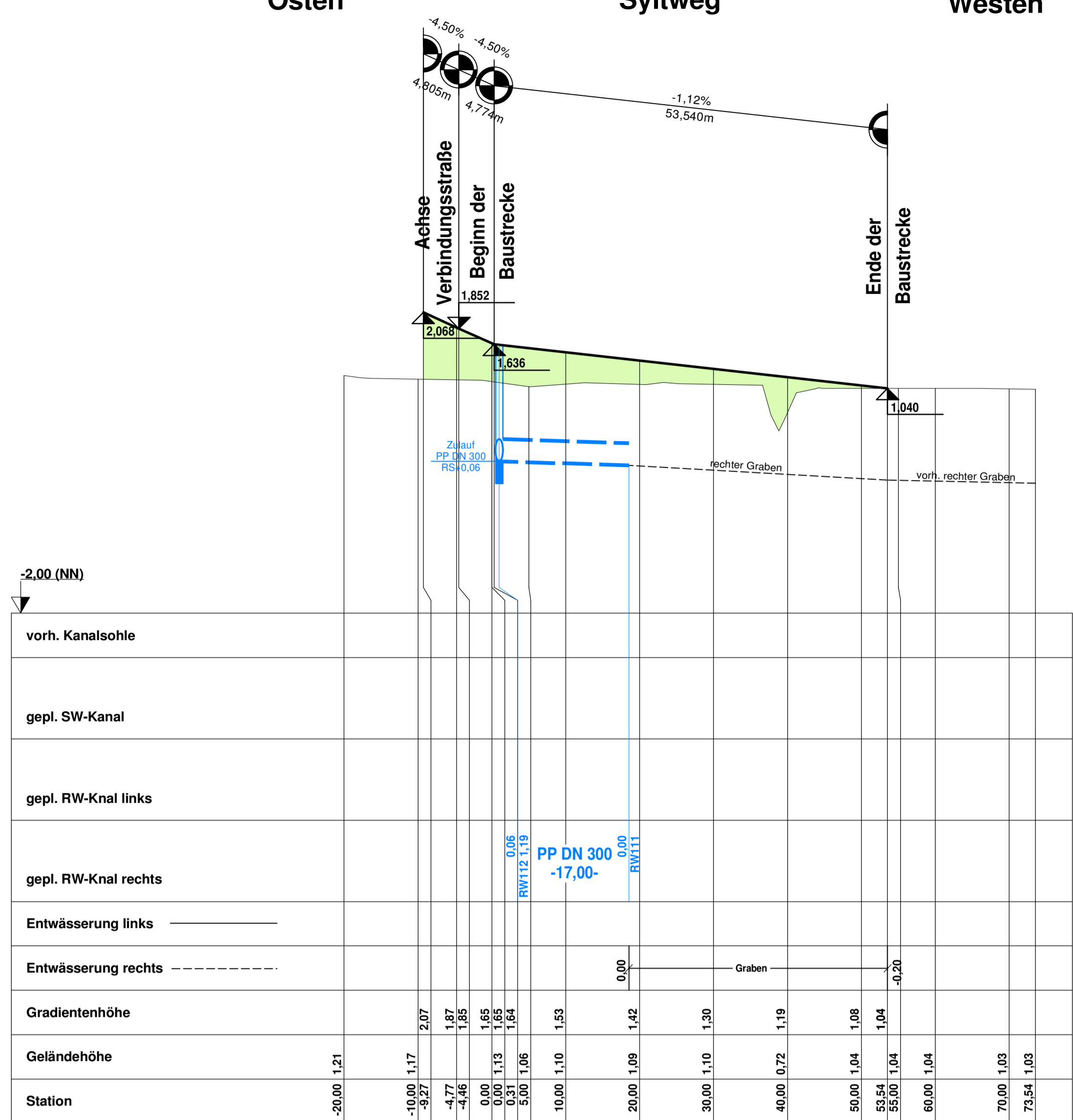


Osten

Syltweg

Westen



Nr.	Art der Änderungen	Datum	Zeichen
1			
2			
3			
4			
5			
6			
7			
8			

Angefertigt: Kiel, den 13. September 2017

**TSM**  
Ingenieurbüro für Tiefbau und Vermessung GbR  
Rathausstr. 2 - 24103 Kiel  
Tel.: 0431/97429-0 Fax.: 0431/97429-99  
e-mail: info@TSM-Ingenuire.de

Bearbeitet: Sell  
CAD-Bearbeiter: Kuhle  
Stand vom:  
Ausschnitt: Höhenplan Syltweg

Stadt Fehmarn  
Bauen und Häfen




Geprüft: 14.09.2017  
Fehmarn, den 14.09.2017  
Abteilung Bauen und Häfen  
*gez. M. Quattek*  
(Quattek)

## Feststellungsentwurf

Straße: Station: Unterlage / Blatt-Nr.: 6 / 6  
Höhenplan Syltweg Station 0+000 - 0+060  
PROJIS-Nr.: Maßstab: 1:500/50

Herstellung einer Verbindungsstraße von der K43 bis Burgstaaken Bau-km 0+000 bis 1+590



Aufgestellt :  
Stadt Fehmarn  
Bauen und Häfen  
Orthstraße 22  
23769 Burg  
Datum: 14.09.2017  
*gez. J. Weber*  
Bürgermeister

Kataster Stand: ©GeoBasis-DE/LVermGeo SH  
Lagebezugssystem: Höhenbezugssystem: NNH HST 160