



Schnitt A-A

M 1:50



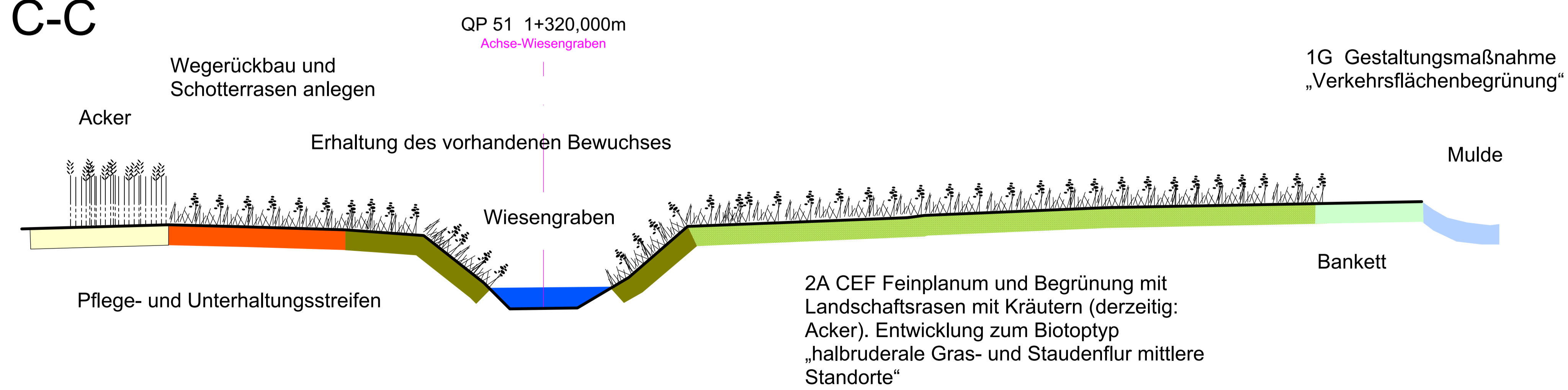
Schnitt B-B

M 1:50



Schnitt C-C

M 1:50



| Nr. | Art der Änderungen | Datum | Zeichen |
|-----|--------------------|-------|---------|
| | | | |
| | | | |
| | | | |

| | |
|---|---|
| Angefertigt: Lübeck, den 10.09.2017 Planungsbüro Brandes <small>Die Jünger Brunes - Landschaftsarchitekten</small> <small>MP/Urbanplanungswesen - Markt/Freizeit/Struktur - 22063 Lübeck</small> <small>Ullrichstraße 104 - 22063 Lübeck - Fax: 0451 9412100</small> | Bearbeiter: Brandes CAD-Bearbeiter: Brandes Stand vom: 08.01.2018 Ausschritt: Gesamtplan |
|---|---|

| | | |
|----------------------------------|---|--|
| Stadt Fehmarn Bauen und Höfen |  | Geprüft: 25.01.2018 Fehmarn, den Abteilung Bauen und Höfen Fehmarn, den 25.01.2018 gez. M. Quetsek <small>(Stempel)</small> |
|----------------------------------|---|--|

Feststellungsentwurf

| | |
|---|--|
| Straße: Verbindungsstraße Station: 0+000 - 1+500 Projekt-Nr.: | Unterlage / Blatt-Nr.: 9.4 / 3.4 Schnitt Maßstab: 1:50 |
|---|--|

Herstellung einer Verbindungsstraße von der K43 bis Burgstaaken

| | |
|---|---|
| Aufgestellt: Stadt Fehmarn Bauen und Höfen Ortsstraße 22 23766 Burg Datum: Fehmarn, den 25.01.2018 gez. J. Weber Bürgermeister |  |
|---|---|

