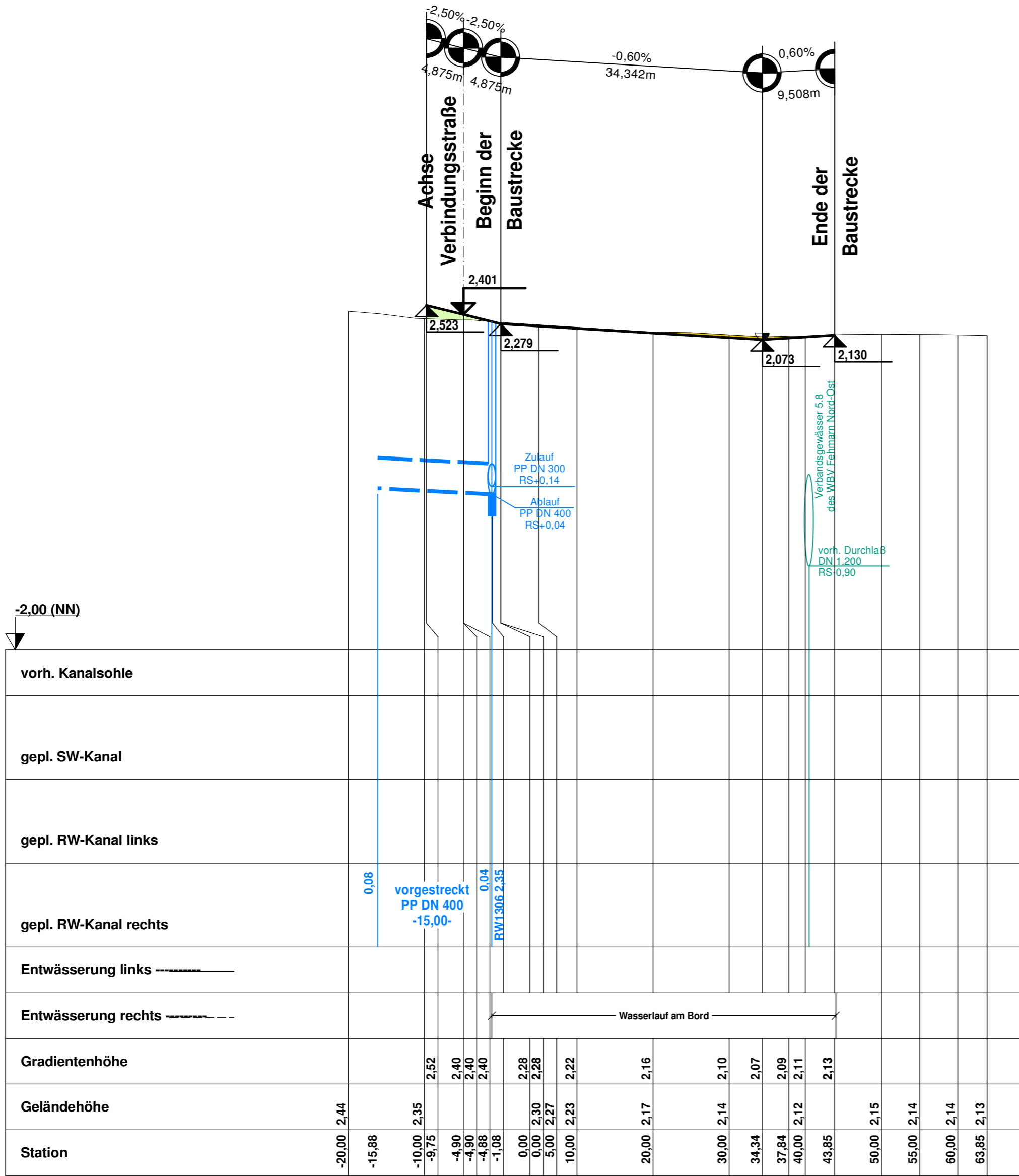


Osten Menzelweg Westen

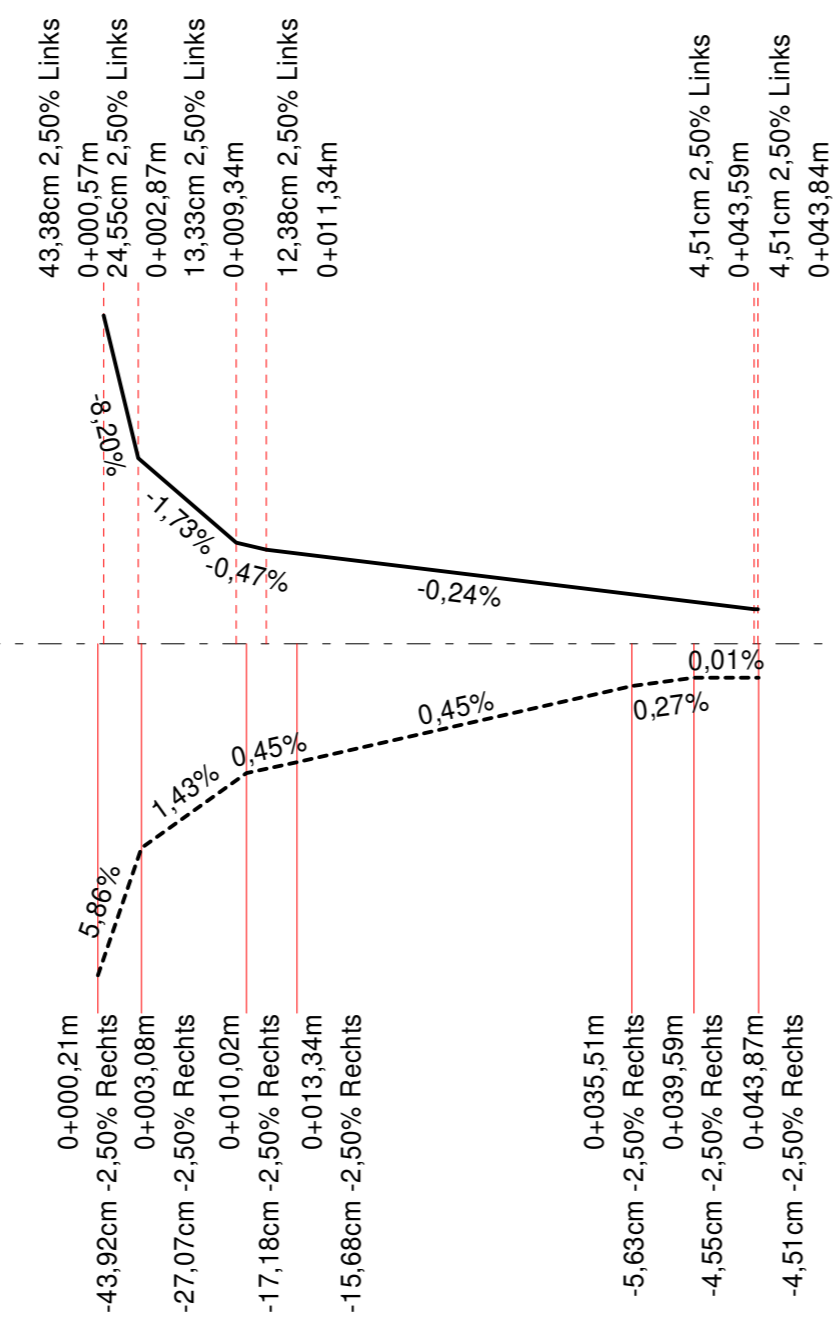


Krümmung $\frac{1}{R}$ Rechts Links -Kurve



Anrampung

linker Rand (linker FBR)
rechter Rand (Rechter FBR)




Nr.	Art der Änderungen	Datum	Zeichen
1			
2			
3			
4			
5			
6			
7			
8			

Angefertigt: Kiel, den 13. September 2017
TSM
 Ingenieurbüro für
 Tiefbau und Vermessung GbR
 Rathausstr. 2 24103 Kiel
 Tel.: 0431/97429-0 Fax.: 0431/97429-99
 e-mail: info@TSM-Ingeneure.de

Bearbeitet: Sell
 CAD-Bearbeiter: Kuhle
 Stand vom:
 Ausschnitt: Höhenplan Menzelweg

Stadt Fehmarn
 Bauen und Häfen



Geprüft: 14.09.2017
 Fehmarn, den 14.09.2017
 Abteilung Bauen und Häfen
 gez. M. Quattek
 (Quattek)

Feststellungsentwurf

Unterlage / Blatt-Nr.: 6 / 7
 Höhenplan
 Menzelweg
 Station 0+000 - 0+050
 Maßstab: 1:500/50

Herstellung einer Verbindungsstraße
 von der K43 bis Burgstaaken
 Bau-km 0+000 bis 1+590



Aufgestellt:
 Stadt Fehmarn
 Bauen und Häfen
 Ortstraße 22
 23769 Burg
 Datum: 14.09.2017

gez. J. Weber
 Bürgermeister

Kataster-Stand: ©GeoBasis-DE/LEVemGeo SH
 Lagebezugssystem: Höhenbezugssystem: NNH HST 160