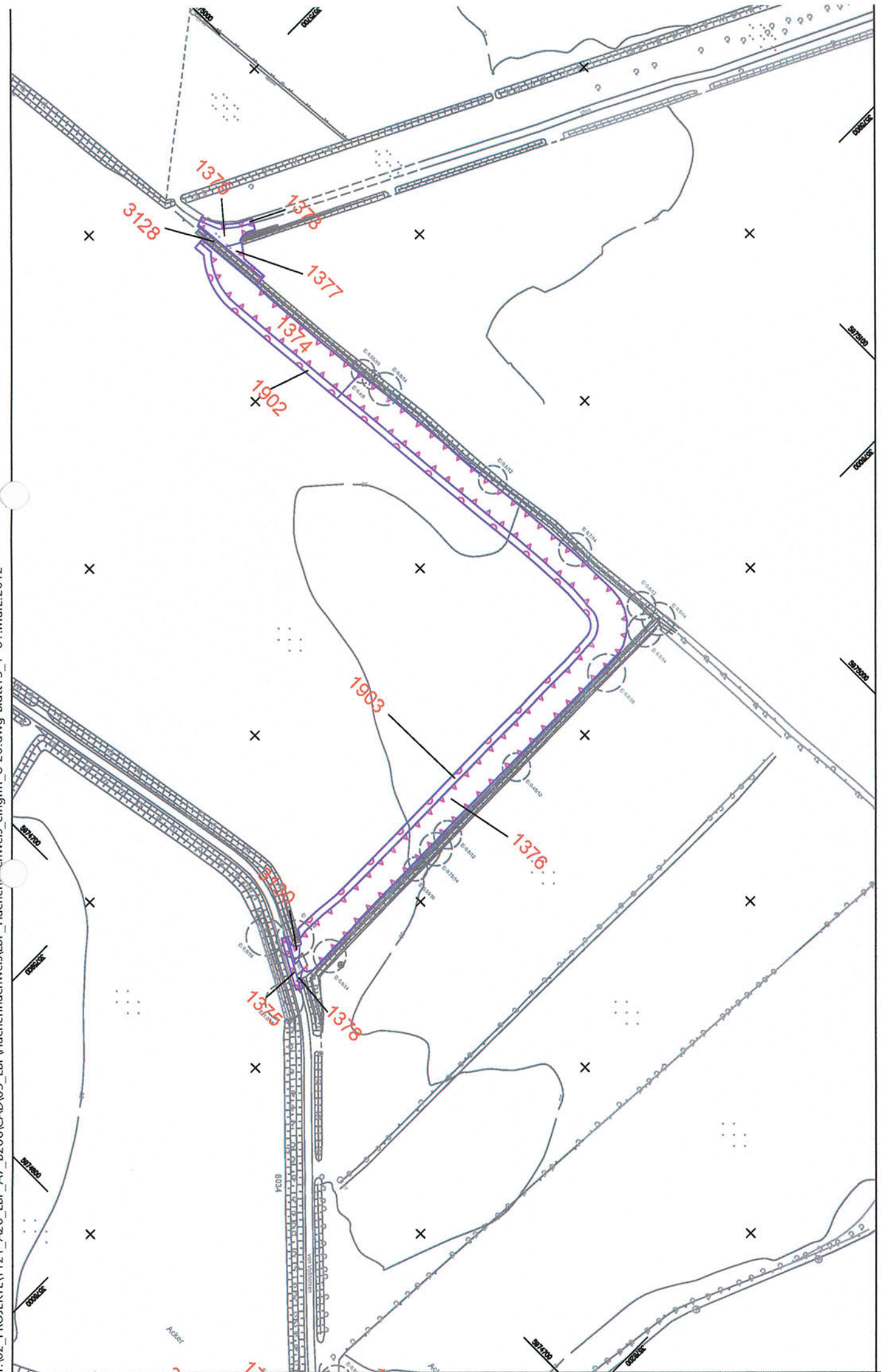






T:\02_PROJEKTE\121_A20_LBP_A7_B206\CAD\05_LBP\Flächennachweis\LBP_Flächennachweis\eingriff_8-20.dwg-Blatt15_1_01.März.2012

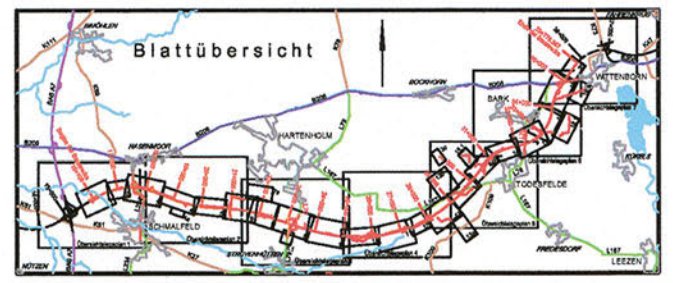


Zeichenerklärung

-  Bilanzierungsfläche mit Flächen-ID
-  Eingriffszone des Vorhabens
-  baubedingte Beeinträchtigung
-  Wirkzone

| | | | |
|---|--|--|--|
| Grundplan hergestellt: 09/2006 | terrestrische Nachmessung durch: | | |
| aphos Leipzig AG Prager Straße 17 04103 Leipzig | Koordinatensystem: Gauß-Krüger Aufnahme: 28.04.2006 Feldvergleich: 07/2006 Katasterstand: 18.07.2005 | MECKLENBURGISCHES INGENIEURBÜRO FÜR VERKEHRSBAU GMBH SCHWERIN Ludwigsländer Chaussee 72, 19061 Schwerin, Telefon: 0385 20966, Telefax: 0385 207127 | Koordinatensystem: Gauß-Krüger Aufnahme: 02.08.2007 durch: Dochan / Detmann |

| | | | | |
|-----|---|-------------------|----------|------|
| Nr. | 1 | neue Bilanzierung | 30.12.11 | Pahl |
| | | Art der Änderung | Datum | Name |



| | | | |
|---|------------|---------|--------------------|
| TGP Töpfer GONDENSE PARTNER LANDSCHAFTSARCHITECTEN Am Meer, Unterwasser 17, 22609 LÜBECK Tele: +49 451 9303-0, Fax: +49 451 9303-10 Lübeck, den 06/2009 | TGP_1121 | Datum | Name |
| | bearbeitet | 06/2009 | Steinlein/ Lechler |
| | gezeichnet | 06/2009 | Pahl |
| | geprüft | 06/2009 | Gondense |

| | | |
|--|--------|---------------------|
| MV MECKLENBURGISCHES INGENIEURBÜRO FÜR VERKEHRSBAU GMBH SCHWERIN Ludwigsländer Chaussee 72, 19061 Schwerin, Telefon: 0385/20960, Telefax: 0385/207127 | Datum | Zeichen |
| | bearb. | 06/2009 Kölmann |
| | gez. | 06/2009 Meckdenburg |
| | gepr. | 06/2009 Berthold |

| | | | |
|--|--|------------|---------------------|
| Straßenbauverwaltung Land Schleswig - Holstein | | Blatt Nr. | 15.1 |
| Straße: BAB A 20 Betr.-km: | | Datum | |
| Nächster Ort: Hartenholm | | Zeichen | |
| Neubau der BAB A 20 Nord-West-Umfahrung Hamburg Teil A A 7 bis B206 westlich Wittenborn Bau-km: 16+100.000 bis 35+776.347 | | bearbeitet | |
| | | gezeichnet | |
| | | geprüft | 06/2009 Hildebrandt |
| Flächennachweis Eingriff Wirtschaftsweg Maßstab 1 : 2.000 | | | |
| | | | |
| Aufgestellt: Landesbetrieb Straßenbau und Verkehr Schleswig - Holstein Niederlassung Lübeck Projektgruppe A20 Lüth Lübeck, den 29.06.2009 | | | |
| Blatt: 15.1 Deckblatt | | | |