

380-kV-Ltg. Heide West - Husum Nord  
LH-13-320  
Lage-/Bauwerksplan/  
Grunderwerbsplan

Mast Nr. 054 - Mast Nr. 059  
**Deckblatt**

**Legende:**

**Masttyp**  
001 WA160° 24,00  
002 T1 26,00

**Bemalung des Schutzbereiches**  
001 WA160° 24,00  
002 T1 26,00

**Wasserhaltung:**  
G 003 Grundwasser-entnahmepunkt  
U 003 Übergabepunkt  
E 003 Einleitpunkt



**Rechtserwerb:**  
daueraufre Flächeanspruchnahme durch 380-kV-Ltg. "dingliche Sicherung"  
bauzeitliche Flächeanspruchnahme durch Neubau 380-kV-Ltg.  
bestehende "dingliche Sicherung" durch 110-kV-Ltg. (entfällt)  
bauzeitliche Flächeanspruchnahme durch Rückbau 110-kV-Ltg.  
bestehende "dingliche Sicherung" 110-kV-Ltg./daueraufre Flächeanspruchnahme durch Neubau  
bauzeitliche Flächeanspruchnahme durch Provisoriumportal 110-kV-Ltg.

**Grenzen:**  
Kreis  
Stadt/Gem  
Gemarkung  
Flur  
Flurstück  
Verfahren

**Planfeststellungsunterlage**

Aufgestellt  
Bayreuth,  
Tennet TSO GmbH


30.09.2014

i.V.  i.A. Dr. 

1. Anpassung Plankopf 18.12.2015 ML Maßstab 1:2000 Einheit Meter  
2. Anpassung TSB & 18.12.2015 ML  
3. Anpassung TSB & 18.12.2015 ML  
4. Anpassung TSB & 18.12.2015 ML  
5. Anpassung TSB & 18.12.2015 ML  
6. Anpassung TSB & 18.12.2015 ML  
7. Anpassung TSB & 18.12.2015 ML  
8. Anpassung TSB & 18.12.2015 ML  
9. Anpassung TSB & 18.12.2015 ML  
10. Anpassung TSB & 18.12.2015 ML  
11. Anpassung TSB & 18.12.2015 ML  
12. Anpassung TSB & 18.12.2015 ML  
13. Anpassung TSB & 18.12.2015 ML

imp GmbH  
im Neß 18  
59823 Arnsberg-Deventrop

Datum Name  
30.09.2014 Bottcher/Pirli  
30.09.2014 Leopold  
DIN EN 50341-3-4: 01/2011  
Fachbereich TL



Kartengrundlage: © GeoBasis-DE/LVermGeo SH (www.LVermGeoSH.schleswig-holstein.de)