

Legende

Planung

..... Trasse

□ Arbeitsflächen

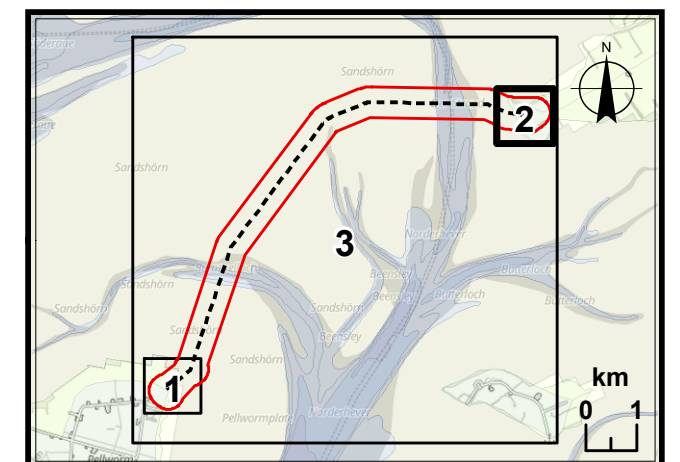
Sonstiges

300 m - Puffer

Legende Biotoptypen siehe separates Blatt

Dargestellt sind nur die Haupt-Biotoptypen.
Neben- und Zusatzcodes sind den Shapefiles zu entnehmen.

Kartieranleitung und Biotoptypenschlüssel Stand: 2023
§ - gemäß § 30 BNatSchG i.V.m. § 21 LNatSchG geschützte Biotope



Projekt: 20_144

Neubau einer Trinkwasserleitung nach Pellworm

Titel: **Biotoptypen
Hamburger Hallig**

Auftraggeber: **Wasserverband Nord
Wanderup Weg 23
24988 Oeversee**

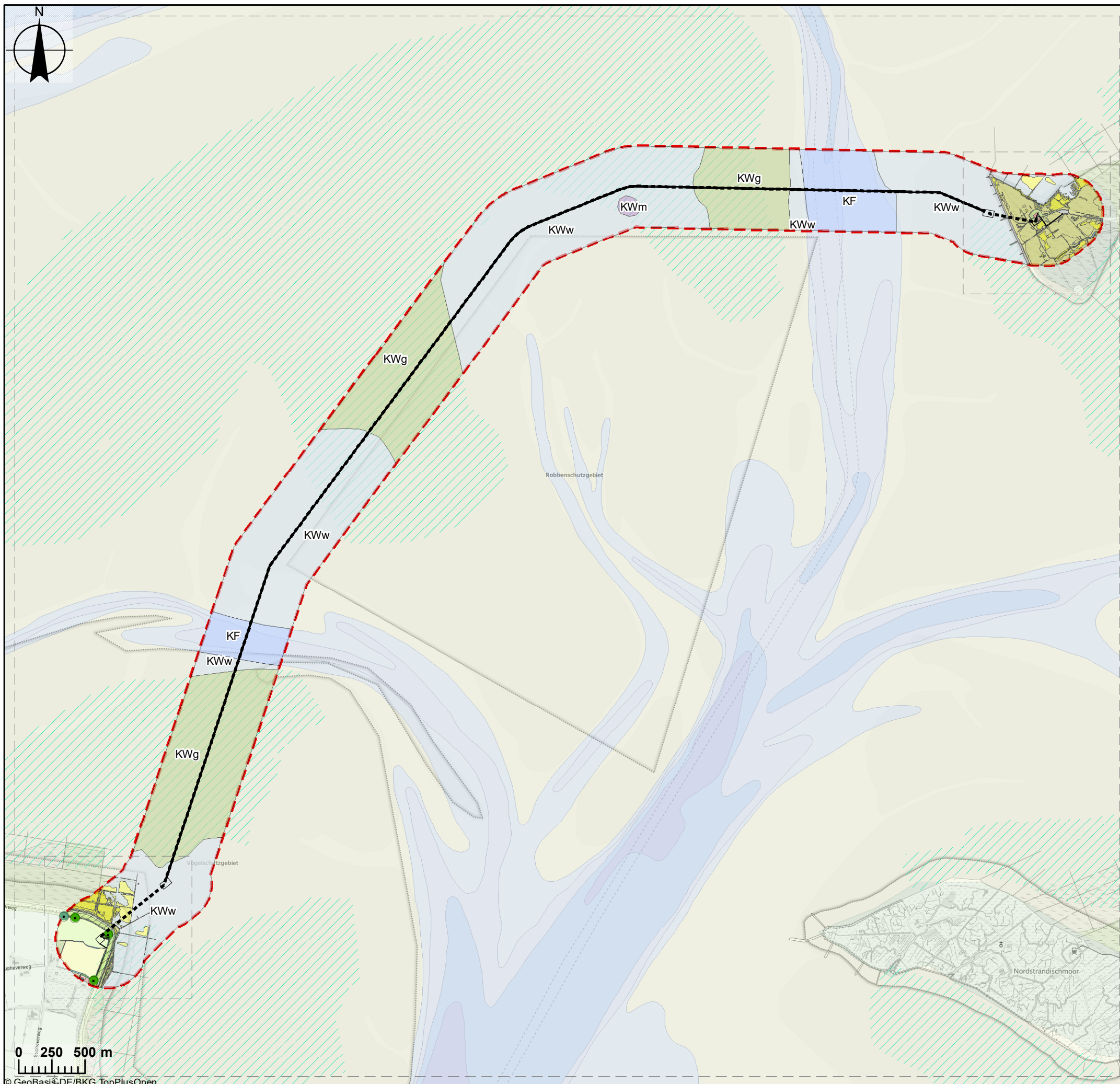
Bearbeitung:
GFN mbH
Edisonstraße 3
24145 Kiel-Wellsee
Tel.: 04347/99973-0

Datum: Name:
gezeichnet: 14.09.2023 V. Pieper
zul. geändert:
geprüft: 23.11.2023 P. Kumkar

Maßstab: 1:4.000

Blatt 2 von 3

Karte 2



Legende

Planung

----- Trasse

□ Arbeitsflächen

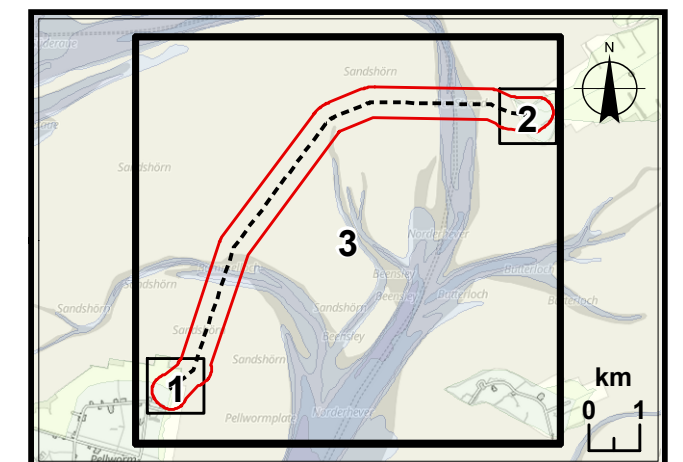
Sonstiges

300 m - Puffer

Legende Biototypen siehe separates Blatt

Dargestellt sind nur die Haupt-Biototypen.
Neben- und Zusatzcodes sind den Shapefiles zu entnehmen.

Kartieranleitung und Biototypenschlüssel Stand: 2023
§ - gemäß § 30 BNatSchG i.V.m. § 21 LNatSchG geschützte Biotope




Projekt: 20_144

Neubau einer Trinkwasserleitung nach Pellworm

Titel: **Biototypen
Wattbereiche**

Auftraggeber: **Wasserverband Nord
Wanderup Weg 23
24988 Oeversee**

Bearbeitung:	Datum:	Name:
 GFN mbH Edisonstraße 3 24145 Kiel-Wellsee Tel.: 04347/99973-0	gezeichnet: 14.09.2023	V. Pieper
	zul. geändert:	
	geprüft:	23.11.2023 P. Kumkar

Maßstab: 1:30.000

Blatt 3 von 3

Karte 2