Schnitt A-A
M 1:100

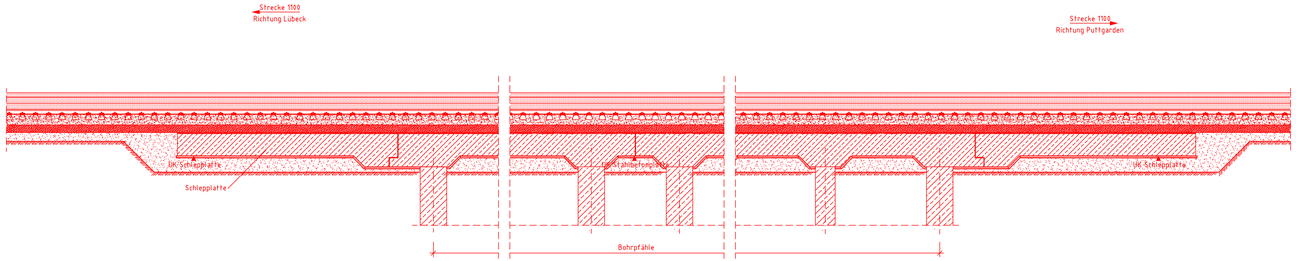

Schnitt C-C
M 1:100

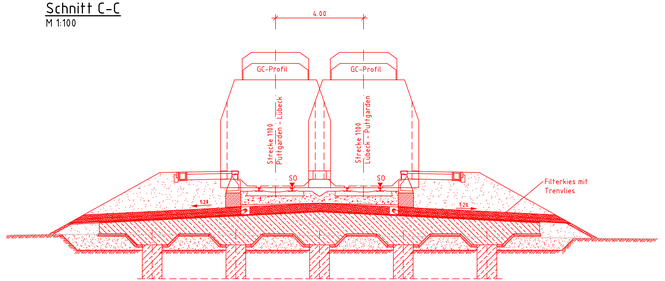

Draufsicht
M 1:200

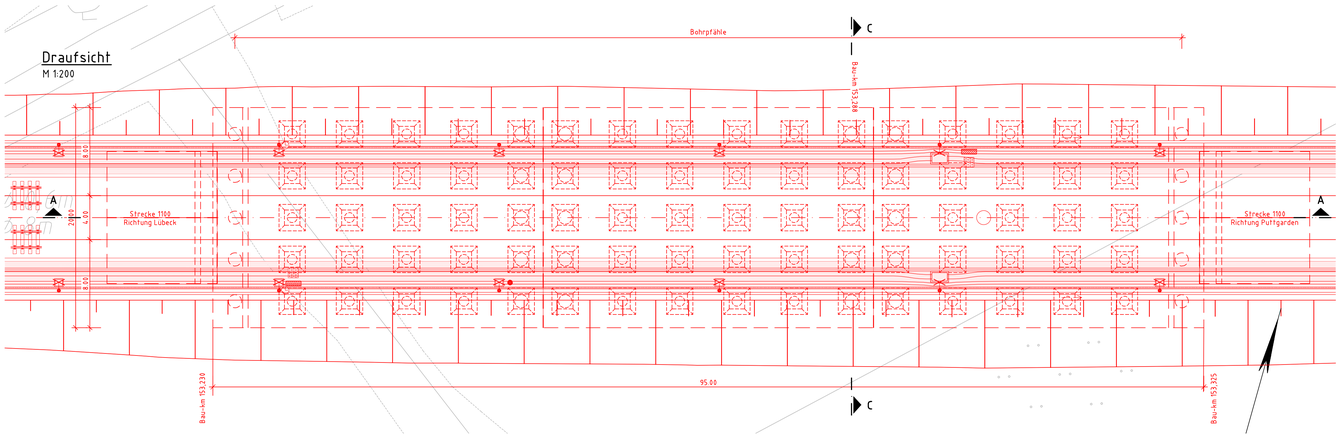

Bauwerksdaten:

Bauart:	Stahlbeton
Gründungsart:	Tiefgründung
Konstruktionshöhe:	0,50 m/1,00 m

Allgemeine Angaben

Lastbild:	LM 71, α = 1,21
Streckengeschwindigkeit:	$v_{\max}$ = 160 km/h
Lichtraumprofil:	GC

Die Standorte der neuen Oberleitungsmasten sind nicht dargestellt.

Legende:

- Bestand
- Neubau/Änderung
- Rückbau
- äußere Grenze der vorhabenträgereigenen Grundstücke
- tangierende Planung (nachrichtliche Darstellung)
- Planfeststellungsgrenze
- Kreis-/ Gemeindegrenze
- Gemarkungsgrenze
- Flurgrenze
- Flurstücksgrenze
- Zugehörigkeitshaken
- 116/12 oder 2029 — Flurstücksnummer
- } Kataster
- Lärmschutz mit Tür
- Böschung
- Gleis S-Bahn
- Gleis für Reise- und Güterzüge
- Gleis für Güterzüge
- Trafostation
- 42-28 — Oberleitungsmast ohne / mit Mastnummer
- Trogtrasse (Kabelkanal) mit Kabelschacht
- Entwässerungsgraben mit Fließrichtung
- Versickerungsanlage (Graben, Becken, Mulde)
- Mulde
- Stützwand
- Zaun
- Hecke gemeinschaftlich
- Leitplanke
- Straßenablauf
- Einstiegsschacht / Entwässerungsleitung mit Fließrichtung
- Lichtmast
- Schaltschrank
- Schieber für Wasserleitung
- Überflurhydrant; Unterflurhydrant
- Schrankenkasten mit Schrankenbaum
- rotes Blinklicht
- Laub-; Nadelbaum
- DB-Gebäude mit Überdachung
- Treppe
- Rampe

Unterlage 7.7.1

Genehmigungsvermerk Eisenbahn-Bundesamt

Übersichtskizze

Index	Änderungen bzw. Ergänzungen	Planungsstand
1	Ausgangsverfahren: Antragsfassung	14.10.2019

Genehmigungsplanung: Unterlage für eine Entscheidung nach § 18 AEG

Vorhabenträgerin:
DB Netz AG
Theodor-Heuss-Allee 7
60486 Frankfurt/ M

Vertreter der Vorhabenträgerin:
DB Netz AG
Regionalbereich Nord
Hammerbrookstraße 44
20097 Hamburg
Hamburg, 08.05.2020
Ort, Datum, Unterschrift — Bernd Hamkens

Planzeichen: 4.4.0 IB BW FT1.001.0
Projekt-Nr.: E163123009

	Datum	Name
gez.:	10/2019	Anupama
bearb.:	10/2019	Jacob John
gepr.:	10/2019	Jahanz/Sommerfeld

Bauherr:
DB Netz AG
Regionalbereich Nord
Großprojekte Nord
Lindenallee 3
30173 Hannover

Planverfasser:
DB Engineering & Consulting GmbH
Region Nord
Hammerbrookstraße 44
20097 Hamburg
Hamburg, 14.10.2019
Ort, Datum, Unterschrift — i.V. Christian Schulz

Höhensystem: DHHN92
Koordinatensystem: DB-REF
Ursprungsplan:
Blattgröße: 1160 x 420
Maßstab: 1:200, 1:100

Vorhaben:

ABS/NBS Hamburg – Lübeck – Puttgarden (Hinterlandanbindung FBQ)

Planfeststellungsabschnitt 4, Bau-km 150,752 bis Bau-km 157,055

Planart: Bauwerksplan

Planinhalt:

FWTG HP Oldenburg – Bau-km 153,230 bis Bau-km 153,325

Strecke 1100